ROMÂNIA
JUDEȚUL HARGHITA
ORAȘUL BORSEC
CONSILIUL LOCAL

H O T Ă R Â R E A Nr.37/2016

privind aprobarea Planului de analiză şi acoperire a riscurilor

Consiliul local orășenesc Borsec.

Având în vedere inițiativa primarului orașului , domnul Mik Jozsef, cu privire la necesitatea actualizării Planului de analiză şi acoperire a riscurilor , precum şi raportul de specialitate înaintat de compartimentul pentru situații de urgență din cadrul aparatului de specialitate al primarului.

Luând în considerare prevederile art.4 alin.(3) din Legea nr.307/2006, privind apărarea împotriva incendiilor şi a prevederilor Ordinului nr. 132 din 29 ianuarie 2007 al ministrului administrației şi internelor, pentru aprobarea Metodologiei de elaborare a Planului de analiză şi acoperire a riscurilor şi a Structurii-cadru a Planului de analiză şi acoperire a riscurilor ;

Văzând avizul favorabil acordat de Comisia pentru administrație publică locală, juridică şi socială;

În temeiul dispozițiilor art.39(1) , art.36(2), lit.d), art.36 (6), lit.a), pct.8, art.45(1), art.115(1),lit.b),din Legea nr. 215/2001, republicată în 2007, privind administrația publică locală, cu modificările și completările ulterioare,precum şi cu respectarea prevederilor legii nr. 52/2003, privind transparența decizională în administrația publică, republicată 2013 cu modificări și completări.

H O T Ă R Ă Ş T E

Art.1. Aprobă Planul de analiză şi acoperire a riscurilor, cu cele 9 anexe care fac parte integrantă din prezenta hotărâre.

Anexa nr.1. Lista autorităților şi factorilor care au responsabilități în analiza și acoperirea riscurilor;

Anexa nr.2. Sistemul de preavertizare/avertizare a atingerii unor valori critice şi de alarmare a populației în cazul evacuării;

Anexa nr.3. Tabel cuprinzând obiectivele care pot fi afectate de producerea unei situații de urgență şi întrebuințarea forțelor şi mijloacelor pentru limitarea efectelor situațiilor de urgentă;

Anexa nr.4. Schema fluxului informațional – decizional;

Anexa nr.5. Locuri/spații de evacuare în caz de urgență şi dotarea acestora;

Anexa nr.6. Situația resurselor, tabelul cu stocul de mijloace şi materiale de apărare existente ;

Anexa nr.7. Reguli de comportare în cazul producerii unei situații de urgență ;

Anexa nr.8. Atribuțiile autorităților și responsabililor cuprinşi în Planul de analiză şi acoperirea a riscurilor ;

Anexa nr.9. Definirea conceptelor și abrevieri ;

Art. 2 . Planul de analiză şi acoperire a riscurilor se va reactualiza periodic, în funcție de modificările intervenite.

NEOFICIAL BORSEC

Art. 3. Cu aducerea la îndeplinirea prezentei hotărâri se însărcinează primarul orașului, în colaborare cu referentul de protecție civilă şi responsabilul cu activitatea de prevenire şi stingere a incendiilor.

Art.4. Prin grija secretarului unității administrativ teritoriale Borsec, prezenta hotărâre se aduce la cunoștința publică prin afișaj la sediul primăriei.

Art.5. Prin grija secretarului unității administrativ teritoriale Borsec, prezenta hotărâre se înaintează:

Instituției Prefectului județului Harghita pentru verificarea legalității actului administrativ.

Compartimentului de resort din cadrul aparatului de specialitate al primarului.

Borsec, la 28 aprilie 2016

PREŞEDINTELE ŞEDINŢEI,
Farkas Aladár

UAT ORAŞUL BORSEC

COMITETUL LOCAL
PENTRU SITUAŢII DE URGENŢĂ

Anexa nr. 1 la HCL nr.37/2016

L I S T A

autorităţilor şi factorilor care au responsabilităţi în analiza şi acoperirea riscurilor

Nr. crt.	Denumire autoritate	Coordonate autoritate	Persoană(e) De contact	Atribuţii în PAAR
1	Primărie	Str. Carpaţi, nr. 6/A; Tel. fix: 0266337001 Fax: 0266337007	Primar : .Mik Jozsef Telefon: 0266/337001 int.101 Telefon mobil: 0723250411 Adresa: BORSEC Str. Gh. Doja, bl.A, sc. II, ap. 17;	Fişa nr.1
			Viceprimar : Benkes Zsolt Telefon: 0266/337001 int.102 Telefon mobil: 0744383737; 0728383737 Adresa: BORSEC Str. M. Eminescu, bl. II, ap. 9;	Fişa nr.1
			Secretar : Moldovan Kemenes Ildiko Anna Telefon:0266/337001 int.103 Telefon mobil: 0724244356 Adresa: BORSEC Str. Legăturii, nr. 8;	Fişa nr.1
			Inspector protecţie civilă: Suciu Andrei Telefon: - Telefon mobil: 0740621091 Adresa: BORSEC Str. Nouă, nr.50	Fişa nr.2
			Consilier aparat propriu: Patka Eniko Telefon: 0266337271 Telefon mobil: 0724244355 Adresa: BORSEC Str. Cerbului, nr. 9/A;	Fişa nr.1
			Arhitect şef: ing.Fokt Paula Telefon: 0266337362 Telefon mobil: 0745843917 Adresa: BORSEC Str. Mundra, nr. 4;	Fişa nr.1
CENTRU OPERATIV				
			Consilier: Klemenz Emese Telefon: 0266337232 Telefon mobil: 0740474706 Adresa: BORSEC Str. Carpaţi, nr. 89;	Fişa nr.1

UAT BORSEC

			Referent: Szocs Agnes Telefon: - Telefon mobil: 0742747417 Adresa: BORSEC Str. Mesteacănului, nr. 7;	Fişa nr.1
2	Poliţia locală	Str. Izvorului, nr. 4; Tel. fix: 0266337008 Fax: 0266337008	Comisar Şef: Istrate Constantin Telefon: - Telefon mobil: 0758225011 Adresa:	Fişa nr.1
3	Liceu tehnologic „ZIMMEN-THAUSEN”	Str. M.Eminescu, nr. 1; Tel. fix: 0266337013 Fax: 0266337013	Director: Kovacs Iulia Telefon:0266337282 Telefon mobil: 0724290087 Adresa: BORSEC Str. Gh. Doja, bl.D, ap.10;	Fişa nr.1
4 4	-	-	Consilier local: Farkas Aladar Telefon : - Telefon mobil: 0745647638 Adresa: BORSEC Str. Topliţei, nr. 8	Fişa nr.1
5	Cabinet medical	Str. Carpaţi, nr. 6; Tel. fix: 0266337047 Fax: -	Medic: dr. Nistor Gabriela Telefon: 0266337047 Telefon mobil: 0744175028 Adresa: BORSEC Str. Carpaţi, nr. 6;	Fişa nr.1
6	Cabinet sanitar-veterinar şi pentru siguranţa alimentelor	Str. Carpaţi, nr. 6; Tel. fix: 0266337601 Fax: 0266337601	Medic: dr. Fokt Tiberiu Telefon: 0266337362 Telefon mobil: 0730584857 Adresa: BORSEC Str. Mundra, nr. 4;	Fişa nr.1
7	Parohia româno-catolică	Str. Izvorului, nr. 6; Tel. fix: 0266337136 Fax: -	Reprezentant Parohie româno-catolică: Balazs Tibor Telefon: 0266337136 Telefon mobil: 0746249129 Adresa: BORSEC Str. Izvorului, nr. 6;	Fişa nr.1
8	S.C. Destine S.A.	Str. Carpaţi, bloc E/1, et. 2, ap. 13 Tel. fix: 0266337497	Inspector asigurare: Rugină Mihai Telefon: 0266337718 Telefon mobil: 0744339180 Adresa: BORSEC Str. Carpaţi, bloc E/1, et. 2, ap. 13	Fişa nr.1
9	Ocolul silvic	Str. Topliţei, nr. FN; Tel.. fix: 0266337009 Fax: 337009	Şef ocol: ing. Dan Mihai Telefon: 0266/337009 Telefon mobil: 0748137407 Adresa: TOPLIŢA Str. Teiului, nr.29	Fişa nr.1
10	S.C. Romaqua Group S.A.	Str. Carpaţi, nr. 46; Tel. fix: 0266337425 Fax: 0266337290	Director general, consilier local: ing. Lăzăroiu Florin Răducu Telefon: 0266337368 Telefon mobil: 0744493300 Adresa: BORSEC Str. M. Eminescu, bl. II, ap. 11;	Fişa nr.1

UAT BORSEC

			Şef birou construcţii, consilier local ing. Kovacs Geza Telefon: 0266337282 Telefon mobil: 0744339182 Adresa: BORSEC Str. Gh. Doja, bl. D, ap. 10	Fişa nr.1
			Specialist prevenire, Serviciul voluntar pentru situaţii de urgenţă: Simon Zsolt Telefon: 0266337740 Telefon mobil: 0745124054 Adresa: BORSEC Str. Pietrii, nr. 26	Fişa nr.2
11	S.C OMV Petro Marketing S.R.L. Staţia PECO.	Str. Topliţei, nr. 97; Tel. fix: 0372484007	Şef staţie: Hârlav Sorin Telefon: - Telefon mobil: 0741057667 Adresa: BILBOR, nr. 555/A;	Fişa nr.1
12	Sistem de gospodărire a apelor	Str. Nadăşa, nr. ; Tel. fix: 0266337230 Fax: -	Responsabil: Rutter Elemer Telefon: 0266337474 Telefon mobil: 0740607149 Adresa: BORSEC Str. Nouă, nr. 44;	Fişa nr.1
13	District drumuri naţionale	Str. Topliţei, nr. 99; Tel. fix: 0266337037 Fax: -	Şef district: ing. Brândău Anuţa Telefon: 0266337037 Telefon mobil: 0745754865 Adresa: BORSEC Str. Topliţei, nr. 99/A	Fişa nr.1

UAT ORAŞUL BORSEC

COMITETUL LOCAL
PENTRU SITUAŢII DE URGENŢĂ

Anexa nr. 2 la HCL nr.37/2016

UAT ORAŞUL BORSEC

SISTEMUL

de preavertizare/avertizare a atingerii unor valori critice şi de alarmare a populaţiei în cazul evacuării

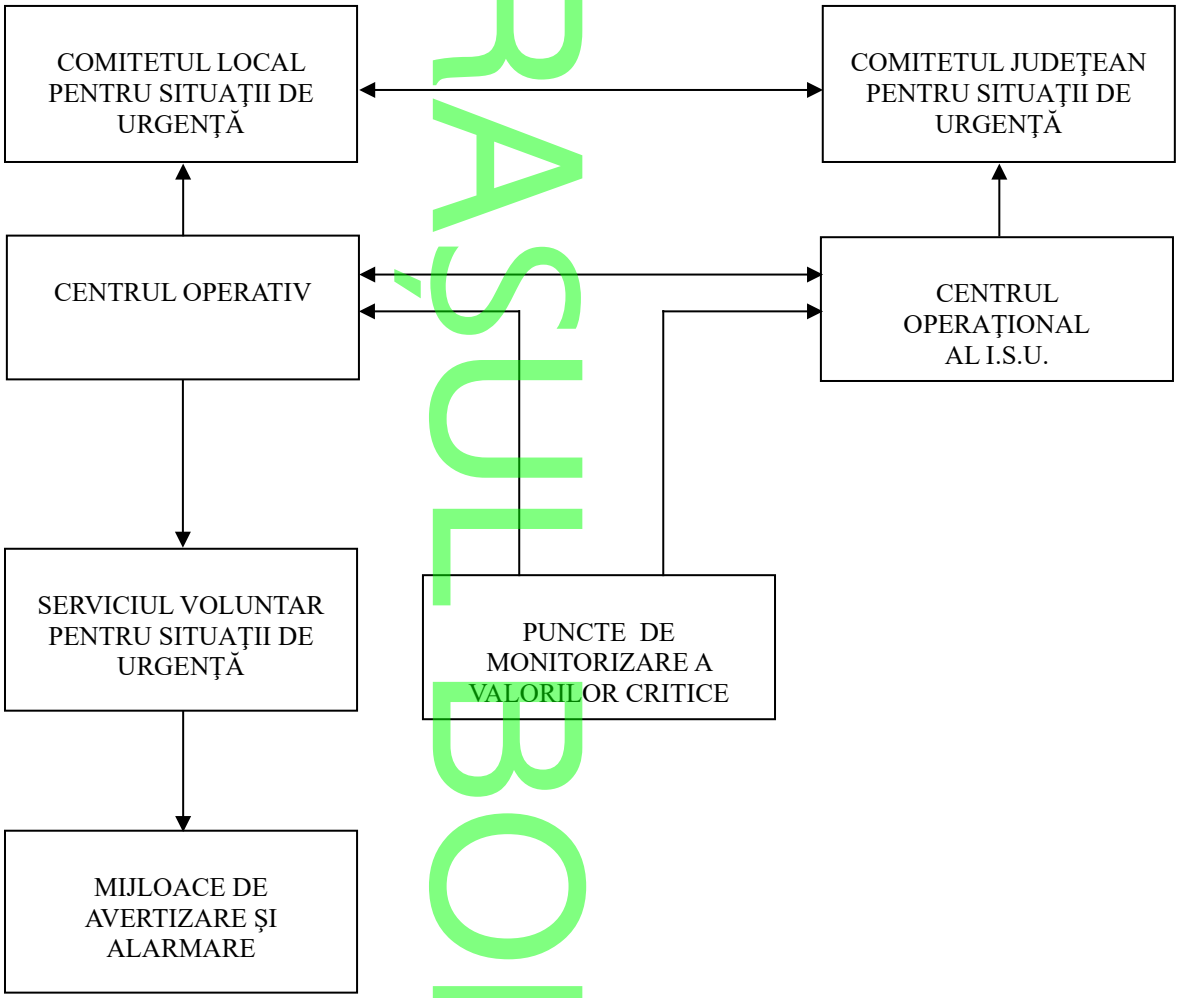

UAT ORASUL BORSEC

COMITETUL LOCAL

Anexa nr. 3 la HCL nr.37/2016

PENTRU SITUAŢII DE URGENŢĂ

T A B E L

cuprinzând obiectivele care pot fi afectate de producerea unei situaţii de urgenţă şi întrebuinţarea forţelor şi mijloacelor pentru limitarea efectelor situaţiilor de urgenţă

Nr. crt.	Situaţii generate de producerea dezastrelor / Obiectivele afectate pe teritoriul localităţii	Misiuni	Forţe şi mijloace proprii c limitării efectelor situaţi urgenţă asupra locali		
			C.L.S.U.	C.Op.	S.
1	Inundaţii	Asigurarea permanenţei la sediul primăriei în vederea primirii prognozelor şi avertizărilor şi pentru transmiterea informaţiilor privind evoluţia fenomenelor periculoase, efectele lor, măsurile luate şi măsurile suplimentare necesare		1	
	Furtuni	Avertizarea populaţiei şi obiectivelor aflate în zonele de risc la inundaţii, producerea fenomenelor meteorologice periculoase şi a poluărilor accidentale	1	1	1 Tr
		Supravegherea permanentă a zonelor de risc		1	1 E
	Tornade	Dirijarea forţelor şi mijloacelor de intervenţie	2	1	
		Supraînălţarea şi consolidarea digurilor şi a malurilor			1 Dl
		Evacuarea preventivă a oamenilor şi animalelor şi punerea în siguranţă a bunurilor ce nu pot fi evacuate	5	1	1 Ev
	Secetă	Instalarea taberei de sinistraţi	1	1	1 Lo
		Evitarea şi eliminarea blocajelor cu plutitori şi gheaţă, evacuarea apei din incinte		1	1 E
	Îngheţ	Asigurarea participării localnicilor alături de forţelor de intervenţie, la acţiunile operative desfăşurate de specialiştii unităţilor deţinătoare de lucrări cu rol de apărare împotriva inundaţiilor	5	1	
		Localizarea apelor revărsate, pe cele provenite din infiltraţii şi scurgeri de pe versanţi, dirijarea în albiile cursurilor de apă gravitaţional sau prin pompare		1	1 E Int
		Asigurarea de de surse de alimentare cu apă a populaţiei în perioadele deficitare	1	1	1 Lo
		Repunerea în funcţiune a instalaţiilor de alimentare cu apă şi evacuarea apelor din inundaţii şi băltiri	1	1	1 Int
		Aplicarea măsurilor sanitar-epidemice	2	1	1 Ec Sa
		Stabilirea pagubelor fizice şi valorice	1	1	

Nr. crt.	Situaţii generate de producerea dezastrelor / Obiectivele afectate pe teritoriul localităţii	Misiuni	Forţe şi mijloace proprii c limitării efectelor situaţi urgenţă asupra locali		
			C.L.S.U.	C.Op.	S.
		Refacerea căilor de comunicaţii, a podurilor şi podeţelor	1	1	1 Dl
		Refacerea liniilor de telecomunicaţii şi de transport energie electrică	1	1	
		Repunerea în funcţiune a obiectivelor social-economice afectate	1	1	1 Dl
		Sprijinirea populaţiei pentru refacerea sau repararea gospodăriilor	1	1	1 Dl
		Demolarea lucrărilor hidrotehnice provizorii de apărare şi recuperarea materialelor Refacerea terasamentelor şi remedierea avariilor la lucrările cu rol de apărare	1	1	1 Dl
		Transmiterea rapoartelor operative	1	1	
2	Cutremure Alunecări de teren	Activarea comitetului local şi a centrului operativ pentru situaţii de urgenţă	12	4	
		Executarea recunoaşterii şi delimitarea zonelor afectate	1	1	1 E
		Deblocarea şi salvarea persoanelor, acordarea primului ajutor sanitar	1	1	1 Dl 1 Ec
		Indentificarea clădirilor prăbuşite sau în pragul colapsului, a reţelelor tehnico-edilitare avariate	1	1	1 E
		Deblocarea căilor de acces	1	1	1 Dl
		Asigurarea condiţiilor pentru efectuarea manevrelor de forţe şi mijloace necesare desfăşurării acţiunilor de intervenţie	1	1	
		Stingerea incendiilor	1	1	1 E
		Transportul şi spitalizarea persoanelor accidentate	1	1	1 E
		Evacuarea clădirilor care nu prezintă siguranţă în exploatare	1	1	1 Ev
		Protecţia-adăpostirea persoanelor sinistrate şi acordarea asistenţei necesare	1	1	1 Lo
		Paza şi protecţia bunurilor materiale şi restricţionarea circulaţiei în zonele afectate	1	1	
		Informarea populaţiei prin mijloace de comunicare în masă şi asigurarea comunicării cu aceasta	1		
		Propune utilizarea rezervelor materiale şi a mijloacelor pentru intervenţie	1	1	
		Primirea şi distribuirea ajutoarelor umanitare	1	1	1 Lo
		Supravegherea factorilor de mediu, a surselor de pericol complementare şi neutralizarea acestora		1	1 E
		Acordarea spijinului necesar persoanelor afectate pentru restabilirea stării de normalitate	1	1	
		Reconstituirea mijloacelor materiale necesare pentru	1	1	

UAT ORAŞUL BORSEC

Nr. crt.	Situaţii generate de producerea dezastrelor / Obiectivele afectate pe teritoriul localităţii	Misiuni	Forţe şi mijloace proprii c limitării efectelor situaţi urgenţă asupra locali		
			C.L.S.U.	C.Op.	S.
		intervenţie şi refacere			
		Reabilitarea căilor de comunicaţii rutiere, feroviare, liniilor de telecomunicaţii şi reţelelor de alimentare cu energie electrică, apă, gaze a populaţiei şi operatorilor economici	1	1	
		Pregătirea condiţiilor pentru repunerea în stare de funcţionare a operatorilor economici, instituţiilor şi refacerea locuinţelor afectate	1	1	1 Dl
		Stabilirea soluţiilor pentru punerea în siguranţă provizorie a construcţiilor avariate	1	1	
		Stabilirea din punct de vedere valoric şi cantitativ pagubele produse	1	1	
		Comunicarea operativă cu factorii abilitaţi şi cu cetăţenii	1		
		Întocmirea şi transmiterea rapoartelor operative	1	1	
3	Incendii de pădure	Activarea comitetului local şi a centrului operativ pentru situaţii de urgenţă	1	1	
		Alarmarea serviciului voluntar pentru situaţii de urgenţă, concomitent cu anunţarea structurilor profesioniste de intervenţie	1	1	
		Informarea personalului de conducere asupra situaţiei create, luarea măsurilor ce se impun pentru alertarea forţelor care intervin în sprijin	12	1	
		Deplasarea la locul intervenţiei a formaţiei de intervenţie, salvare şi prim ajutor, executarea recunoaşterii preliminare		1	1 E
		Intrarea în acţiune a echipajelor de intervenţie proprii, a celorlalte forţe cu care s-au încheiat contracte de intervenţie, amplasarea mijloacelor şi realizarea dispozitivului preliminar de intervenţie		1	1 E
3	Incendii de pădure	Intrarea în acţiune a echipajelor serviciilor profesioniste şi a celorlalte forţe cuprinse în planurile de cooperare	1	1	1 E
		Transmiterea în mod unitar, de către conducătorul intervenţiei, a dispoziţiilor pentru realizarea dispozitivului de intervenţie	1	1	
		Evacuarea, salvarea şi / sau protejarea persoanelor, animalelor şi bunurilor (după caz)	1	1	1 Ev
		Realizarea, adaptarea şi finalizarea acţiunilor de intervenţie	1	1	1
		Asigurarea mijloacelor tehnice de intervenţie, echipamentelor şi mijloacelor de protecţie, aparaturii de transmisiuni, substanţelor de stingere şi hranei personalului pentru intervenţii de lungă durată	1	1	1 Lo
		Localizarea şi lichidarea tuturor focarelor de incendiu	1	1	1 E
		Înlăturarea unor efecte negative ale evenimentului	1	1	1 E

UAT ORAŞUL BORSEC

Nr. crt.	Situaţii generate de producerea dezastrelor / Obiectivele afectate pe teritoriul localităţii	Misiuni	Forţe şi mijloace proprii c limitării efectelor situaţi urgenţă asupra locali		
			C.L.S.U.	C.Op.	S.
		Retragerea forţelor şi mijloacelor după terminarea acţiunii de stingere	1	1	
		Stabilirea unor măsuri de supraveghere a arealului afectat pentru prevenirea apariţiei unor noi focare de incendii	1	1	1 E
		Stabilirea cauzei producerii evenimentului şi al condiţiilor care au favorizat evoluţia acestuia	1	1	
		Intocmirea documentelor de intervenţie	1	1	
		Informarea permanentă a inspectoratului judeţean şi a factorilor de decizie pe perioada desfăşurării acţiunilor de stingere	1	1	
4	Riscuri industriale, de transport şi depozitare produse periculoase	Activarea comitetului local şi a centrului operativ pentru situaţii de urgenţă	1	1	
		Alarmarea salariaţilor, populaţiei, serviciului privat şi voluntar pentru situaţii de urgenţă, concomitent cu anunţarea structurilor profesioniste de intervenţie	1	1	Ech
		Informarea personalului de conducere asupra situaţiei create, luarea măsurilor ce se impun pentru alertarea forţelor care intervin în sprijin	1	1	
		Evacuarea, salvarea şi / sau protejarea persoanelor, animalelor şi bunurilor (după caz)	1	1	1 Ev
		Deplasarea la locul intervenţiei a formaţiei de intervenţie, salvare şi prim ajutor, executarea recunoaşterii preliminare	1	1	1 E
		Intrarea în acţiune a echipajelor de intervenţie proprii, a celorlalte forţe cu care s-au încheiat contracte de intervenţie, realizarea dispozitivului de intervenţie	1	1	1 E
		Intrarea în acţiune a echipajelor serviciilor profesioniste şi a celorlalte forţe cuprinse în planurile de cooperare	1	1	1 E
		Transmiterea în mod unitar, de către conducătorul intervenţiei, a dispoziţiilor pentru realizarea măsurilor de intervenţie	1	1	
		Realizarea, adaptarea şi finalizarea acţiunilor de intervenţie	1	1	1
		Asigurarea mijloacelor tehnice de intervenţie, echipamentelor şi mijloacelor de protecţie, aparaturii de transmisiuni, substanţelor de decontaminare şi hranei personalului pentru intervenţii de lungă durată	1	1	1 Lo
		Localizarea şi lichidarea tuturor focarelor chimice	1	1	1
		Înlăturarea unor efecte negative ale evenimentului	1	1	1
		Retragerea forţelor şi mijloacelor după terminarea acţiunii	1	1	

UAT ORAŞUL BORSEC

Nr. crt.	Situaţii generate de producerea dezastrelor / Obiectivele afectate pe teritoriul localităţii	Misiuni	Forţe şi mijloace proprii c limitării efectelor situaţi urgenţă asupra locali		
			C.L.S.U.	C.Op.	S.
		Stabilirea cauzei producerii evenimentului şi al condiţiilor care au favorizat evoluţia acestuia, precum şi a măsurilor necesare pentru prevenirea unor noi evenimente de acest tip	1	1	
4	Riscuri industriale, de transport şi depozitare produse periculoase	Refacerea forţelor şi mijloacelor necesare pentru intervenţie	1	1	
		Pregătirea condiţiilor pentru repunerea în stare de funcţionare a operatorilor economici, instituţiilor şi refacerea clădirilor afectate	1	1	
		Reabilitarea căilor de comunicaţii rutiere, feroviare, liniilor de telecomunicaţii şi reţelelor de alimentare cu energie electrică, apă, gaze a populaţiei şi operatorilor economici	1	1	
		Stabilirea din punct de vedere valoric şi cantitativ a pagubelor produse	1	1	
		Comunicarea operativă cu factorii abilitaţi şi cu cetăţenii	1	1	
		Întocmirea şi transmiterea rapoartelor operative	1	1	
		Stabilirea unor măsuri de supraveghere a arealului afectat pentru determinarea scăderii gradului de contaminare	1	1	1 E
5	Căderi de obiecte din atmosferă sau din cosmos	Activarea comitetului local şi a centrului operativ pentru situaţii de urgenţă	1	1	
		Alarmarea populaţiei, serviciului privat şi voluntar pentru situaţii de urgenţă, concomitent cu anunţarea structurilor profesioniste de intervenţie	1	1	1 Tr
		Informarea personalului de conducere asupra situaţiei create, luarea măsurilor ce se impun pentru alertarea forţelor care intervin în sprijin	1	1	1 Tr
		Executarea cercetării de radiaţie a raionului de impact	1	1	1 E
		Verificarea şi aducerea în stare de funcţionare a punctelor de decontaminare personal şi echipament care au fost pregătite în acest scop	1	1	1 N
		Asigurarea stocurilor de decontaminatori locali şi speciali, pentru acţiuni de decontaminare.	1	1	1 Lo
		Trecerea la controlul permanent din punct de vedere chimic şi radioactiv al apei şi alimentelor prin laboratoarele de specialitate.	1	1	
		Asigurarea executării tuturor măsurilor pentru protecţia populaţiei, bunurilor materiale, surselor de apă, depozitelor de alimente, silozurilor de cereale, produselor alimentare, prin aplicarea integrală a prevederilor planurilor tehnico-organizatorice.	1	1	1 Lo
		Realizarea amenajărilor necesare pentru punctele de decontaminare veterinară, conform planului .	1	1	1 Sa
		Asigurarea şi distribuirea sub control medical a pastilelor de iod.	1	1	1 E

UA-Copsa-Mica

Nr. crt.	Situaţii generate de producerea dezastrelor / Obiectivele afectate pe teritoriul localităţii	Misiuni	Forţe şi mijloace proprii c limitării efectelor situaţi urgenţă asupra locali		
			C.L.S.U.	C.Op.	S.
		În cazul contaminării puternice, se trece la evacuarea populaţiei şi animalelor	1	1	1 Ev
		Executarea decontaminării radioactive a ternelului, clădirilor, căilor de acces şi depozitarea materialelor contaminate radioactiv în locurile special amenajate	1	1	1 N
6	Riscuri biologice	Instituirea stării de carantină	1	1	
		Introducerea serviciului permanent la circumscripţii, dispensare şi laboratoare sanitar-veterinare	1	1	
		Intensificarea măsurilor de control toxicologic, biologic şi de radiaţie a apei şi alimentelor, în mod deosebit la sursele principale de alimentare cu apă, depozitele cu alimente, silozurile de cereale şi produse agroalimentare.	1	1	1 E 1 Sa
		Asigurarea materialelor şi pregătirea la ordin a punctelor de decontaminare sanitar-veterinară.	1	1	1 Lo
		Stabilirea măsurilor urgente pentru asigurarea asistenţei sanitare a populaţiei	1	1	
		Introducerea restricţiilor de consum al apei, produselor agro-alimentare, animaliere, vegetale, etc.	1	1	
6	Riscuri biologice	Sacrificarea animalelor şi păsărilor bolnave din gospodării şi distrugerea în condiţii de securitate a cadavrelor	1	1	1 E
		Instruirea periodică a populaţiei asupra regulilor de comportare şi de protecţie	1	1	
7	Muniţie neexplodată	Intreruperea activităţii care a dus la descoperirea elementelor de muniţie neexplodată	1	1	
		Inştiinţarea Inspectoratului pentru Situaţii de Urgenţă şi a organului de poliţie de pe raza administrativ-teritorială a localităţii	1	1	
		Punerea în siguranţă a elementelor de muniţie neexplodată, până la sosirea echipei pirotehnice	1	1	
		Asanarea terenului de muniţia rămasă neexplodată şi distrugerea acesteia	1	1	
8	Eşecul utilităţilor publice	Activarea comitetului local pentru situaţii de urgenţă şi a centrului operativ	1	1	
		Inştiinţarea centrului operaţional despre situaţia creată	1	1	
		Înştiinţarea operatorului economic care are în competenţă administrarea utilităţilor publice	1	1	
		Întocmirea şi transmiterea rapoartelor operative	1	1	

UAT ORAŞUL BORSEC

COMITETUL LOCAL PENTRU SITUAŢII DE URGENŢĂ
S.G.A. HARGHITA

Anexa nr.4 la HCL nr.37/2016

S C H E M A
fluxului informaţional – decizional

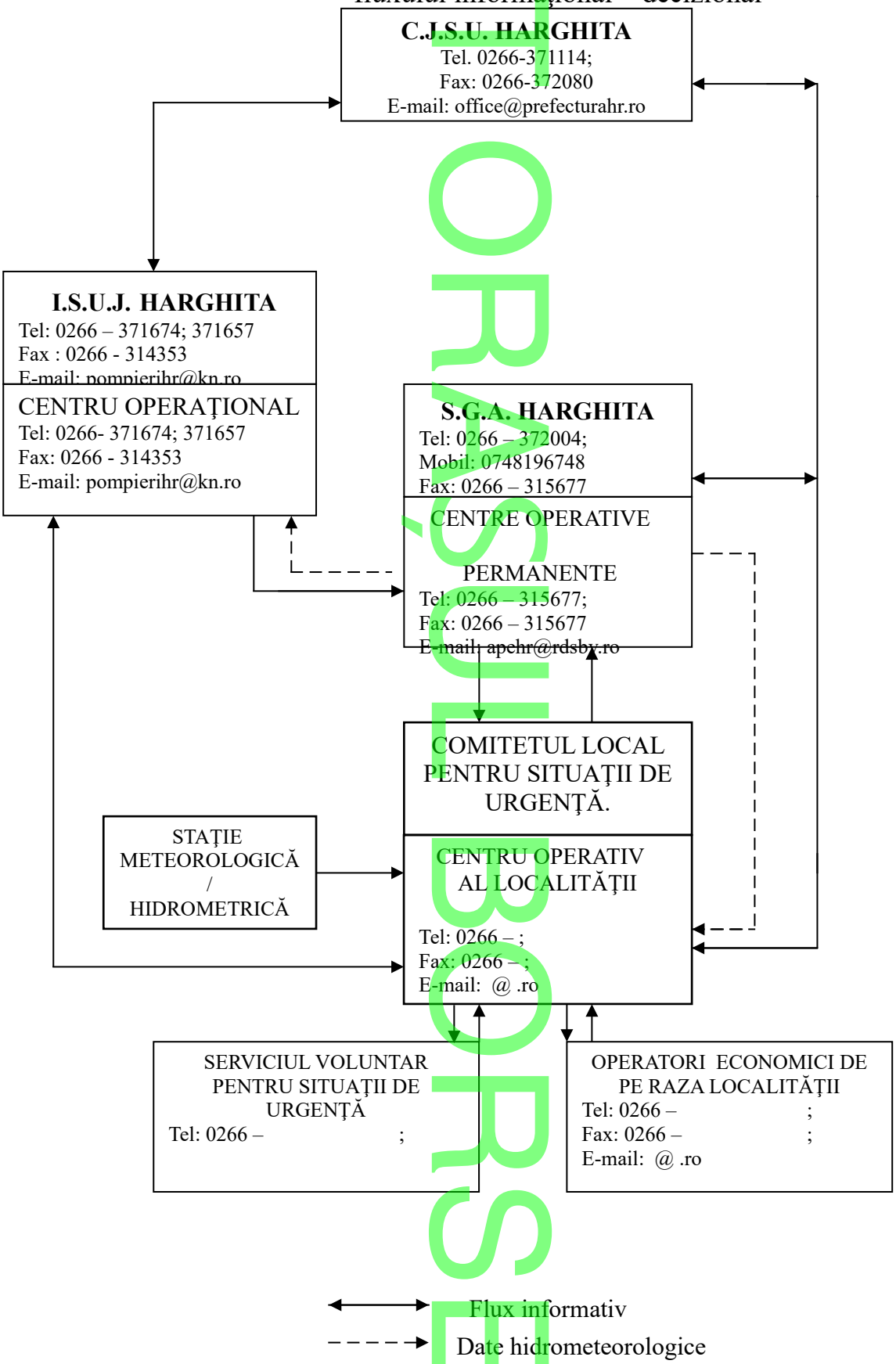

UAT ORAŞUL BORSEC

COMITETUL LOCAL PENTRU SITUAŢII DE URGENŢĂ

S C H E M A

fluxului informaţional – decizional

S.G.A. MUREŞ

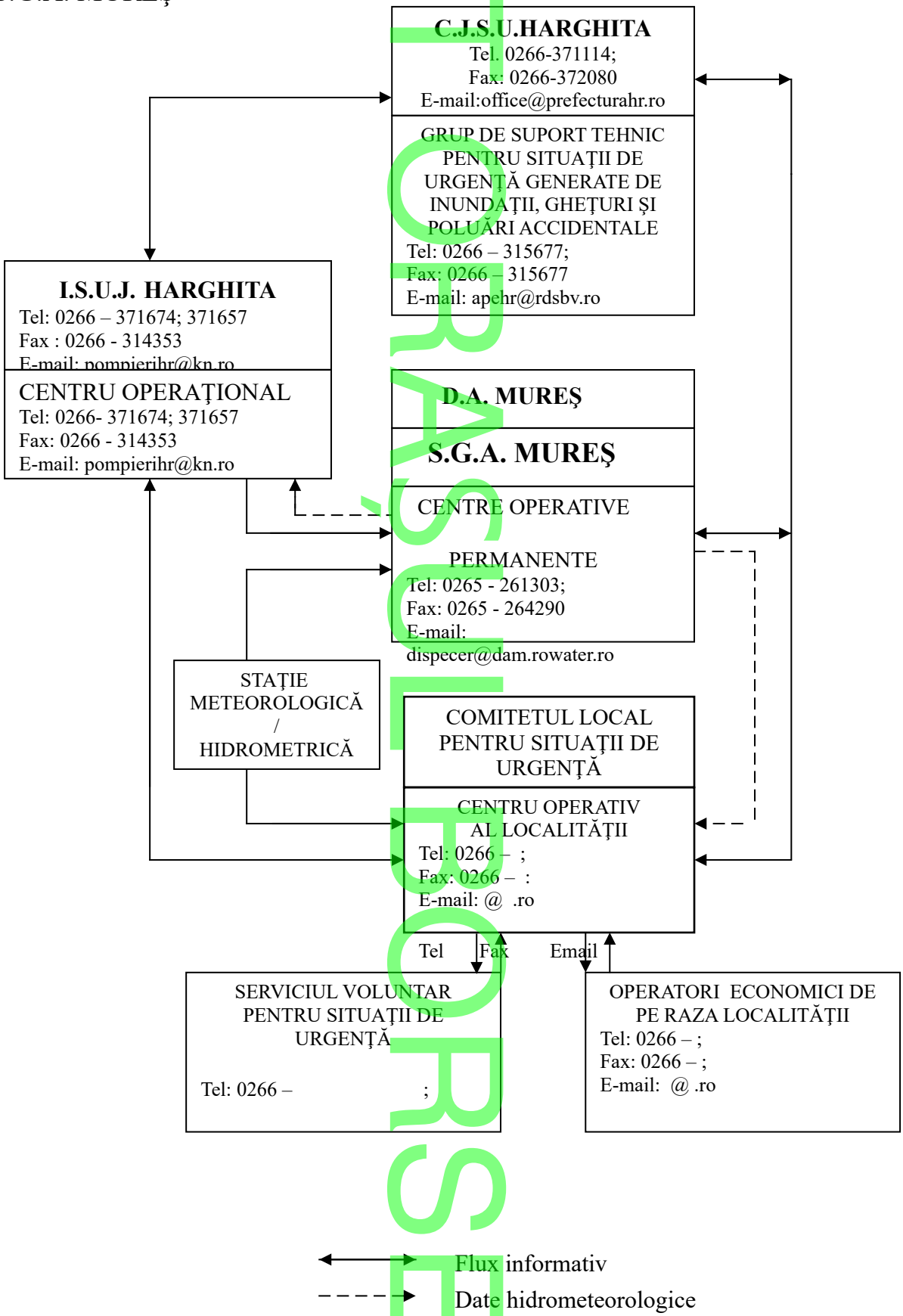

UAT ORAŞUL BORSEC

COMITETUL LOCAL PENTRU SITUAŢII DE URGENŢĂ

S C H E M A
fluxului informaţional – decizional

S.G.A. NEAMŢ

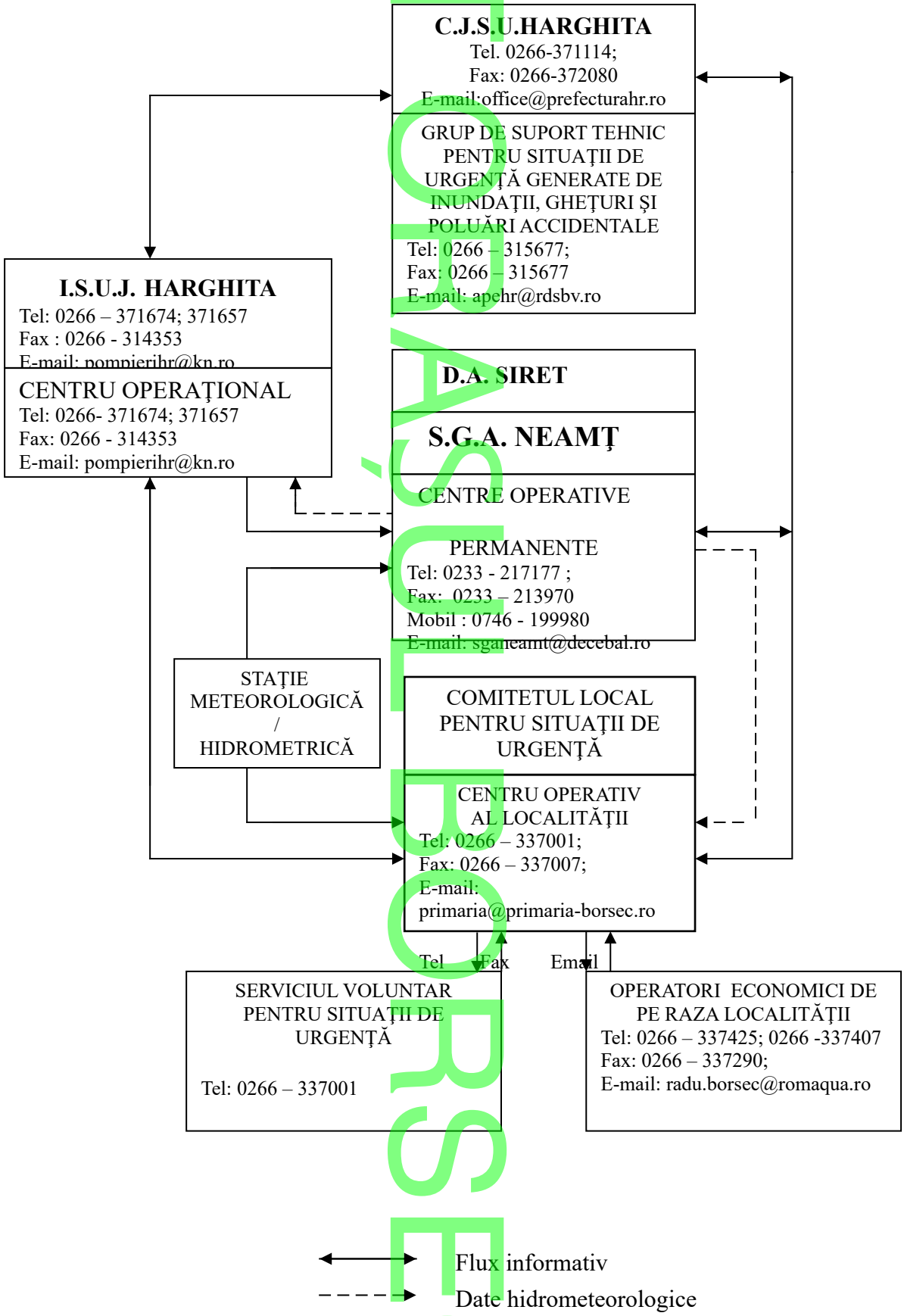

UAT BORSEC

COMITETUL LOCAL PENTRU SITUAŢII DE URGENŢĂ

S C H E M A

fluxului informaţional – decizional

S.G.A. BACĂU

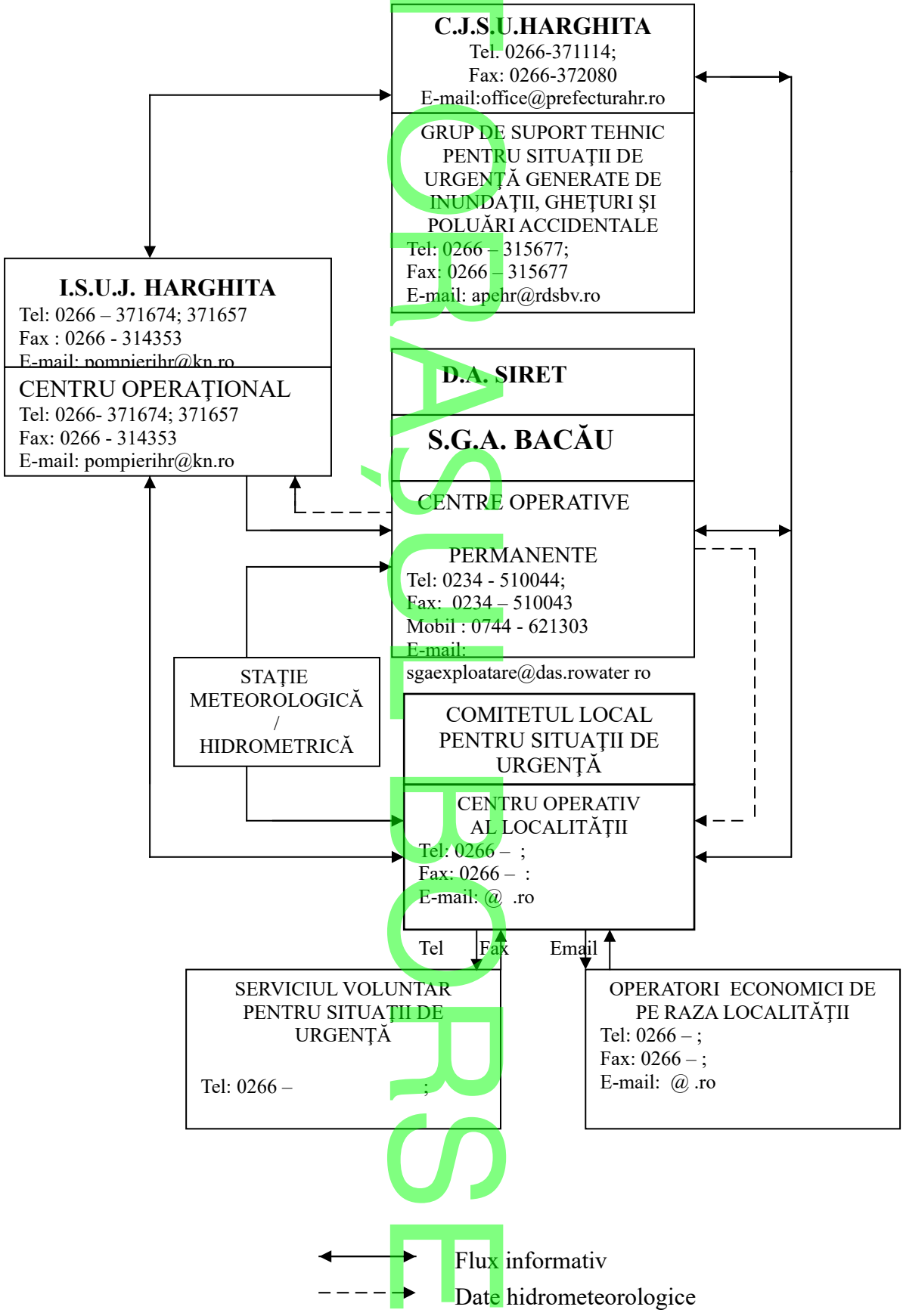

UAT OPASUL BORSEC

COMITETUL LOCAL **Anexa nr.5 la**
HCL nr.37/2016
PENTRU SITUAŢII DE URGENŢĂ

LOCURI / SPATII
de evacuare în caz de urgenţă şi dotarea acestora

UAT ORAŞUL BORSEC

Nr. crt.	Populaţie evacuată	Raionul de unde se evacuează	Raionul unde se evacuează	Itinerar de deplasare/ Distanţa	Spaţii de	
					Populaţie	
1	46 persoane	Str. Gh.Doja, nr.5-7, 8, 41, 45, 57, 69, 71, 71/A	Intersecţia străzilor: Gh. Doja, Topliţei, Carpaţi	DN 15 = 1,000 m.	9 gospodări	4 bu se v cele
2	2 persoane	Str. Malnaş, nr. 2	Str. Malnaş, nr. 5 (Szabo Alexandru)	Str. Malnaş = 30 m.	1 gospodărie	
3	4 persoane	Str. Viitorului, nr. 2	Str. Viitorului, nr. 4	Str. Viitorului = 20 m.	1 gospodărie	
4	4 persoane	Str. Mundra, nr.4	Str. Mundra, nr. 10	Str. Mundra, = 20 m.	1 gospodărie	
5	4 persoane	Str. Pietri, nr. 5, 15	Str. Pietri, nr. 7, 17	Str. Pietri, = 25 m.	2 gospodări	4 bu se v
6	3 persoane	Str. Topliţei, nr.6	Str. Topliţei, nr.1	Str. Topliţei, = 20 m.	1 gospodărie	
7	-	Str. Topliţei, nr.8	Str. Topliţei, bloc J	Str. Topliţei, 30 m.	1 gospodărie	
8	4 persoane	Str. Topliţei, nr.20	Str. Topliţei, nr.2o (în curte)	În curte = 10 m.	1 gospodărie	
9	2 persoane	Str. Topliţei, nr.22	Str. Topliţei, nr.26	Str. Topliţei = 50 m.	1 gospodărie	2 b vor Top
	nă	Str. Topliţei, nr. 30	Str. Topliţei, nr.45	Str. Topliţei = 20 m.	1 gospodărie	
11						
12						
13						

UAT ORAŞUL BORSEC

COMITETUL LOCAL
PENTRU SITUAŢII DE URGENŢĂ

Anexa nr. 6 la HCL nr.37/2016

S I T U A T I A

resurselor, tabelul cu stocul de mijloace şi materiale de apărare existente

Nr. crt.	DENUMIREA MATERIALELOR ŞI MIJLOACELOR DE APĂRARE	UM	DOTAREA CU MIJLOACE			OBS.
			Necesar	Existent	Deficit	
	CAP.A. MATERIALE DE APĂRARE					
1	Snopi de fascine 0-30 cm, L=3-4 m (stocul de fascine dacă nu a fost folosit în acţiuni de apărare se va reînnoi minim 1/3 din fiecare an)	buc.	50	-	50	Pentru zone fără protecţie forestieră cantităţile se pot majora cu 25%
2	Pari din lemn rotund c.r. esenţă tare D 8-12 cm; L = 1-3 m.	buc.	50	-	50	Idem pct.1
3	Piloţi din lemn rotund c.r. esenţă tare D 12-20 cm cu cerc de oţel lat 30/3 mm (pentru Dl, D2: L=3,6 ml, pentru R1, R2, L=2-4 ml)	buc.	-	-	-	
4	Scânduri de 2,5 mc 0,1 0,05 cm, L = 4 ml (cherestea clasele 4 - 5) 0,0275 mc/buc.	mc.	-	-	-	
5	Dulapi + pal planşe (5 cm, L = 4 ml, l = 20-25 cm)	mc	1	-	1	
7	Profile metalice uşoare	buc.	-	-	-	
8	Scoabe din oţel rotund (D 18 -20 cm)	buc.	-	-	-	
9	Cuie cu lungimi diferite (2 - 20) cm	kg.	-	-	-	
10	Sârmă neagră D 2 - 4 mm	kg.	4	-	4	
11	Plasă sârmă (zincată sau neagră) D 2 - 3 mm	kg.	-	-	-	
12	Saci de 50/80 cm pentru pământ din cânepă, iută, polietilenă şi sfoară pentru legat saci	Buc.	50	50	-	0,4 ml sfoară pentru sac
13	Funii subţiri pentru asigurarea oamenilor şi uneltelor D 15 - 10 mm	kg	1	-	1	
14	Piatră brută (blocuri de 15 - 30 cm), blocuri beton, piatră 200 -1000 kg/buc.	mc	15	-	15	Numai unde este nevoie (zone de eroziuni de mal)
	CAP. C. MIJLOACE DE INTERVENŢIE					
19	Lanterne tubulare mari, lanterne cu acumulatori tip CFR şi alte mijloace de iluminat mobile cu accesorii de rezervă (încărcător acumulatori tip CFR baterii de rezervă, becuri, felinare lămpi)	buc.	3	-	3	Lămpi cu petrol pe canton acolo unde este cazul
22	Cazmale şi lopeţi cu cozi	buc.	5	-	5	50% cazmale, 50% lopeţi
23	Târnăcoape şi sape cu cozi	buc.	2	-	2	50% târnăcoape, 50% sape
24	Furci de fier sau căngi de fier cu cozi	buc.	2	-	2	50% furci de fier, 5o% căngi de fier cu cozi
25	Roabe metalice cu roţi pe pneuri sau târgi de lemn	buc.	-	-	-	
26	Maiuri pentru compactat pământ (din lemn sau metal); maiuri pentru bătut pari	buc.	5	-	5	50% maiuri pentru compactat pământ, 50% maiuri pentru bătut pari
27	Berbeci de mână în greutate de până la 50 kg	buc.	-	-	-	
28	Ciocane diferite	buc.	-	-	-	
29	Cleşte de cuie	buc.	-	-	-	
30	Barde pentru cioplit şi topoare	buc.	1	-	1	
31	Sfredele de lemn diferite	buc.	-	-	-	
32	Pile diferite	buc.	1	-	1	
33	Fierăstraie de mână	buc.	1	-	1	
35	Cuţitoaie pentru cioplit; dălţi pentru lemn	buc.	2	-	2	50% cuţitoaie; 50% dălţi pentru lemn
36	Găleţi pentru apă sau bidoane din plastic şi căni de apă	buc.	2	-	2	5 căni pentru o găleată sau bidon
38	Butoaie de tablă100 - 200 l pentru utilaje de intervenţie	buc.	1	-	1	6 pe sistem hidrotehnic

UAT OBRASŞIN BOBOTEŞ

Nr. crt.	DENUMIREA MATERIALELOR ŞI MIJLOACELOR DE APĂRARE	UM	DOTAREA CU MIJLOACE			OBS.
			Necesar	Existent	Deficit	
39	Sonete de mână sau mecanice (L = 6 m cu berbec de100 - 150 kg)	buc.	-	-	-	x) 2 până la 4 buc. pe sistem hidrotehnic (în funcţie de nivelul de organizare al sistemului)
40	Bărci de lemn metalice, fibră de sticlă sau rame pneumatice cu	buc.	-	-	-	x) una bucată/canton (funcţie de nivelul de organizare a sistemului: 30% din numărul de bărci se pot dota cu motoare de barcă)
44	Vagoane dormitor echipate cu utilităţi	buc.	-	-	-	x) 1/fiecare formaţie de intervenţie sau cort - poz. 86
	CAP.D. MJLOACE DE CALCUL, MĂSURARE, TRANSMISIE ŞI AVERTIZARE					
54	Radio-telefoane fixe, portabile cu acumulatori, modem-uri, radio, acumulatori şi piese de schimb	buc.	1/2	1/3	-	x) 1 buc/canton şi 1 buc/ formaţie de intervenţie
55	Telefoane mobile	buc.	2	2	-	x) 1/şef sistem de gospodărire a apelor, şef sistem hidrotehnic, director de sucursală bazinală
	CAP. E. MIJLOACE FIXE DIVERSE					
64	Grupuri electrogene cu anexe pentru iluminat	buc.	1	-	1	x)1/sistem hidrotehnic, 1/formaţie de intervenţie 1/sistem de gospodărire a apelor
66	Aparat sudură electric/oxiacetilemic	buc.	2	-	2	
68	Pompe submersibile pentru epuismente	buc.	1	-	1	x) 2/formaţie de intervenţie
69	Motocositor (multifuncţionale)	buc.	1	-	1	x) 2 - 4 buc./ sistem hidrotehnic
70	Utilaje terasiere (buldozer, excavator) cu piese de schimb aferente	buc.	2	-	2	x) 1/formaţie de intervenţie
	CAP. F. ECHIPAMENTE DE PROTECŢIE, SIGURANŢĂ ŞI CAZARMAMENT					
71	Cizme de cauciuc scurte şi lungi	per.	-	-	-	x)12 perechi/formaţie de interv.
72	Mantale de ploaie cu glugi	buc.	-	-	-	x) 12 perechi/formaţie de interv.
73	Salopete din doc sau impermeabile. Costume vătuite	buc.	-	-	-	x) 12 buc./ formaţie de interv. 10 buc./ sistem hidrotehnic
74	Pufoaice sau scurte îmblănite	buc.	-	-	-	x) 12 buc./ formaţie de interv. 20 - 30 buc./sistem hidrotehnic 50% salopete, 50% costume vătuite
77	Centuri, veste şi colaci de salvare	buc.	-	-	-	- 12 pe formaţie de intervenţie
84	Corturi impermeabile	buc.	-	-	-	- se prevăd la cantoane
	CAP. G. MATERIALE CONSUMABILE PENTRU IGIENĂ ŞI CONSERVAREA MATERIALELOR					
89	Materiale dezinfectante (var şi cloramină)	kg.	-	-	-	x)20 kg detergenţi/canton, staţie/ an x) 10 kg săpun/canton, staţie/an
90	Pudră talc, naftalină	kg.	-	-	-	x) 5 kg var/ canton, staţie/an x)5 kg cloramină/canton, staţie / an
91	Otravă de şoareci	kg.	-	-	-	x) 3 kg/ canton/an
	CAP. H. MATERIALE ŞI MIJLOACE PENTRU INTERVENŢIE LA GHEŢURI					
92	Prăjini din lemn de esenţă tare pentru dirijarea sloiurilor	buc.	5	-	5	x) 5 la o echipă de intervenţie
93	Scânduri de răşinoase pentru asigurarea oamenilor (3-4 cm grosime, 20 cm lăţime, 4-5 m lungime)	buc.	-	-	-	x) 5 la o echipă de intervenţie
94	Rângi de fier 2 - 4 m lungime	buc.	5	-	5	x) 2 la o echipă de intervenţie
95	Fierăstraie pentru gheaţă	buc.	2	-	2	x) 5 la o echipă de intervenţie

UAT OBRASŞ DOBREŞ

COMITETUL LOCAL
PENTRU SITUAŢII DE URGENŢĂ

Anexa nr. 7 la HCL nr.37/2016

R E G U L I

de comportare în cazul producerii unei situaţii de urgenţă

Reguli de comportare în timpul producerii cutremurului :

1. Pastrati-va calmul, nu intrati în panica, linistiti-i şi pe ceilalţi, protejati copiii, batranii şi femeile. Nu va speriati de zgomotele din jur.

2. Preveniţi tendintele de a părăsi camera sau locuinta, deoarece faza seismică iniţială are o durata redusă, astfel încât tocmai faza puternica a miscarii seismice va poate surprinde pe scări, holuri, paliere, în aglomeratie şi panica, conducand la accidente grave, nedorite.

Atentie! Scarile sunt elemente de construcţii foarte sensibile la deplasarile diferenţiate ale etajelor şi, chiar dacă ar rezista, deplasarea persoanelor pe scări sub efectul oscilatiei seismice este extrem de periculoasa. Chiar dacă ieşirea de la etajele inferioare sau dintr-o locuinta parter ar fi în principiu posibila şi fezabila în scurt timp, în special pentru persoane ţinere, afară sunt multe alte riscuri: calcane şi coşuri de fum, parapete, ornamente, vitraje etc.

3. Ramaneti în încăpere sau locuinta, departe de ferestre care se pot sparge şi va pot accidenta, protejati-va sub o grinda, toc de usa solid, sub un birou sau masa care sunt suficient de rezistente spre a va feri de căderea unor obiecte, mobile suprapuse, lampi, tencuieli ornamentale etc. În lipsa unor astfel de posibilităţi va puteti proteja stand la podea lângă un perete solid, pe genunchi şi coate, cu fata în jos iar cu palmele impreunate va veţi proteja capul, ceafa, iar cu antebratele pe lateral capul. Aceasta recomandare implica o cunoaştere prealabilă a acelor elemente de construcţie rezistente, prin consultarea unui specialist atestat.

4. Dacă este posibil, inchideti sursele de foc cat puteti mai repede iar dacă a luat foc ceva interveniti imediat după ce a trecut socul puternic.

5. Nu fugiti pe usa, nu sariti pe fereastra, nu alergati pe scări, nu utilizaţi liftul, evitati aglomeratia, imbulzeala, iar dacă este posibil deschideti usa locuinţei spre exterior, spre a preveni blocarea acesteia, în vederea evacuarii după terminarea miscarii seismice.

6. Nu alergati în strada.

7. Dacă va aflaţi în afară unei clădiri, deplasati-va cat mai departe de clădire, feriti-va de tencuieli, caramizi, coşuri, parapete, cornise, geamuri, ornamente care de obicei se pot prabusi în strada. Nu fugiti pe strada, deplasati-va calm spre un loc deschis şi sigur.

8. Acordaţi prim ajutor persoanelor rănite.

9. În cazul în care sunteţi surprinsi de căderea unor tencuieli sau obiecte de mobilier rasturnate, cautati sa va protejati capul şi membrele sau sa va asiguraţi supravietuirea; ulterior veţi cauta sa alarmati prin diferite metode vecinii cat şi echipele de salvare-intervenţie de prezenta dvs.

Reguli de comportare după producerea cutremurului:

1. Nu părăsiţi imediat spaţiul, camera, apartamentul, clădirea în care v-a surprins seismul. Acordaţi mai întâi primul ajutor celor afectaţi de seism. Calmaţi persoanele intrate în panică sau speriate, în special copiii de vârstă mai frageda.

2. Ajutaţi pe cei răniţi sau prinşi sub mobilier, obiecte sau elemente uşoare de construcţii, să se degajeze. Nu mişcaţi răniţii grav - dacă nu sunt în pericol imediat de a fi răniţi suplimentar din alte cauze - până la acordarea unui ajutor sanitar-medical calificat.

3. Ingrijiţi-vă de siguranţa copiilor, bolnavilor, bătrânilor, asigurându-le îmbrăcăminte şi incălţăminte corespunzătoare sezonului în care s-a declanşat seismul, în vederea unei eventuale evacuari din locuinta sau clădire pentru o perioada anume, de la câteva ore la câteva zile.

4. Nu utilizaţi telefonul decât pentru apeluri la salvare, pompieri sau de către organismul cu însărcinări oficiale în privinta intervenţiei post-dezastru, în cazuri justificate, spre a nu bloca circuitele telefonice.

5. Dacă s-a declansat un incendiu, cautati sa-l stingeti prin forte proprii.

6. Verificaţi preliminar starea instalaţiilor electrice, gaze, apa, canal, verificaţi vizual starea construcţiei în interior. În cazul constatării de avarii, inchideti alimentarea locală sau generală şi anuntati

UAT BRASLOB JUDEȚUL IALOMIȚA

unitatea pentru intervenţie. Nu folosiţi foc deschis.

7. Parasiti cu calm clădirea, fără a lua cu dvs. lucruri inutile, dar verificaţi mai întâi scara şi drumul spre ieşire spre a nu va expune la pericole.

8. Pentru orice eventualitate, preveniţi ranirea provocată de căderea unor tencuieli, caramizi etc. la ieşirea din clădire utilizând o casca de protecţie sau în lipsa acesteia un scaun/taburet ori alt obiect protector: geanta, ghiozdan, cărţi groase etc.

9. Dacă la ieşire intalniti usi blocate, acţionaţi fără panica pentru deblocare. Dacă nu reusiti, iar acestea au vitraje, procedati cu calm la spargerea geamului şi curăţirea ramei şi a zonei de cioburi, utilizând un scaun, o vaza etc. Dacă se constata ca în ascensor sunt persoane blocate, linistiti-le, mai întâi, după care solicitati concursul persoanelor autorizate.

10. Evitati clădirile grav avariate, cu excepţia unor cazuri de ajutor sau salvare, măsuri ce trebuie întreprinse cu un minimum de măsuri de securitate şi fără riscuri inutile. Evitati sa fiti confundat cu raufacatorii patrunsi în astfel de clădiri, nu aglomerati fără rost zonele calamitate.

11. Ajutaţi echipele de intervenţie pentru ajutor sau salvare.

12. Ascultaţi numai anunţurile posturilor de radioteleviziune naţionale şi recomandările de acţiune imediata ale organelor în drept.

13. Fiti pregatiti psihic şi fizic pentru eventualitatea unor socuri ulterioare primei miscari seismice - asa numitele replici -, fără a intra în panica. Nu dati crezare zvonurilor care apar frecvent imediat după seisme, chiar dacă aparent sunt vehiculate de asa-zisi specialişti!

14. La evacuare dati prioritate celor răniţi sau copiilor, batranilor, femeilor şi ascultaţi întocmai recomandările salvatorilor.

15. Experienta cutremurelor precedente a dovedit ca este util sa aveti cunoştinţe necesare supravietuirii pana la intervenţia echipelor de salvare în cazul unei situaţii extreme în care, de exemplu, aţi fi surprinsi sub nişte daramaturi, mobilier rasturnat sau într-o camera, incinta, ascensor etc. blocata, prin intepenirea uşilor sau din alte cauze.

16. În primul rând trebuie sa fiti calmi, sa îi linistiti pe cei socati, sa nu permiteti reactii de panica, sa acordati primul ajutor celor răniţi iar dacă dumneavoastră sau alta persoana din grup are posibilitatea de mişcare sa faceti un mic plan de salvare. Deblocarea caii de acces se poate incerca numai dacă prin aceasta nu se inrautateste situaţia - de exemplu prin miscarea daramaturilor sau a mobilierului.

O varianta clasica de comunicare cu cei din afară, este sa bateti la intervale regulate cu un obiect tare în conducte invecinate sau în pereţii incintei, iar dacă aţi stabilit contactul verbal, furnizati informaţiile cerute şi cereti primul ajutor necesar. Inspectoratul judeţean/local pentru Situaţii de Urgenta va concentra personal specializat şi aparate de ascultare ca sa identifice locurile cu persoane blocate.

Nu va preocupati de durata timpului scurs pana la salvare, deoarece în astfel de condiţii, deşi timpul pare nesfarsit, corpul uman îşi mobilizeaza resurse nebanuite pentru a trece peste o perioada critica. În acest mod se explica durate extreme de rezistenta de sute de ore în condiţii de blocare la cutremur a unor persoane aparent fragile, înregistrate în ţara noastră în 1977 şi în mod similar în intreaga lume.

Măsuri de verificare a stării clădirii, locuinţei:

- Dati concursul dvs. organizaţiilor de intervenţie post-seismică pentru analiza stării construcţiilor, precum şi pentru celelalte activităţi întreprinse de organele în drept.

- Verificaţi mai întâi afară şi apoi cu precauţie şi în interior starea locuinţei, a clădirii pentru a vedea avariile. După primele observaţii proprii, este bine sa va adresati unui specialist-expert autorizat în construcţii pe care îl cunoasteti din timp, sau cu care aveti o înţelegere sau un contract pentru astfel de situaţii - în cazul instituţiilor sau firmelor.

Dacă starea structurii construcţiei prezintă avarii evidente iar echipele autorizate nu au sosit încă, solicitati instituţiilor abilitate evaluarea de către specialişti a stării post-seismice a structurii clădirii şi aveti în vedere continuarea ulterioara a operaţiunilor de proiectare şi execuţie a reparaţiilor şi consolidarilor, cu concursul asociaţiei de proprietari sau locatari.

- În cazul în care clădirea în care locuiti este într-o stare de avariere a structurii evaluată de specialiştii abilitaţi legal ca fiind grav afectată de cutremur, va trebui sa respectati dispoziţiile legale şi sa va adaptati la condiţiile de sinistrat. În acest sens organele administraţiei publice locale vor lua măsurile de relocare.

UAT ORASUL BORSEC

- Dacă aţi contractat o asigurare la o societate de profil, informati-va cum trebuie sa procedati pentru înregistrarea în termen legal a daunelor complete produse de cutremur, în vederea solicitării despăgubirilor.

Măsuri de revenire în normal a activităţii umane din zona afectată de cutremur

După producerea unui cutremur cu urmări deosebite, autorităţile publice locale împreună cu organismele abilitate vor lua măsurile necesare revenirii la normal a activităţilor umane din zona sinistrata sau calamitata.

Autorităţile publice locale vor întocmi pe baza investigatiilor şi a expertizelor tehnice listele de prioritati ale clădirilor afectate pentru execuţia interventiilor/consolidarilor şi reabilitării construcţiilor de locuit.

În acest sens investitorii, proprietarii şi/sau administratorii clădirilor de locuit vor participa la îndeplinirea măsurilor de investigare a clădirilor de locuit pentru a cunoaşte situaţia acestora după dezastru, vor solicita efectuarea de expertize tehnice asupra clădirilor afectate, şi elaborarea de proiecte de intervenţie/consolidare la clădirile avariate de cutremur, conform legislaţiei în vigoare.

Reguli de comportare în cazul alunecarilor de teren

Alunecarile de teren sunt evenimente de multe ori previzibile, de exemplu după precipitatii intense, în zone predispuse la aceste fenomene şi au evoluţie progresiva, astfel încât desfăşurarea lor se realizează într-un anumit interval de timp suficient pentru realizarea unor măsuri de protecţie. Atunci când începerea alunecarii de teren poate fi semnalata, autorităţile publice locale împreună cu Comitetul local informează instituţiile şi populaţia din zona respectiva asupra pericolului creat şi acţiunilor de alarmare când alunecarea de pământ este iminenta, o data cu urmărirea evoluţiei fenomenelor în zona.

Informarea şi alarmarea asupra alunecarii de teren se realizează de către autorităţile publice locale şi de comitetul local şi judeţean cu mijloacele specifice acestor tipuri de acţiuni. La receptionarea informării sau a unor semnale despre începerea alunecarii terenului, în zona care ar putea fi afectată se vor lua următoarele măsuri:

- Pregătirea evacuarii persoanelor, instituţiilor şi bunurilor potrivit planurilor de evacuare pregătite anticipat.
- Deconectarea, de către reprezentaţii autorizaţi - în caz de necesitate - a clădirilor de la sistemul de alimentare cu energie electrica, gaze, apa, încălzire, canalizare etc. pentru a limita eventualele efecte negative.
- Sprijinirea formatiilor de intervenţie ale comitetului local sau judeţean în acţiunile de oprire, diminuare sau de deviere a alunecarii de teren cu scopul de protejare a persoanelor şi construcţiilor, pentru micşorarea efectelor distructive ale alunecarii de teren.
- Desfăşurarea acţiunilor sub conducerea comitetului local sau judeţean; vor fi luate în considerare numai sursele oficiale locale şi recomandările organelor în drept, evitandu-se informaţiile bazate pe zvonuri.

La receptionarea semnalului de alarmare în cazul alunecarilor de teren, care înseamnă ca pericolul alunecarii de teren nu poate fi evitat, se vor lua următoarele măsuri:

- Evacuarea persoanelor şi bunurilor materiale în locurile desemnate în planurile de evacuare, fără a lua lucruri inutile şi păstrând calmul.
- Respectarea regulilor de convieţuire în locurile sigure în care Comitetul judeţean/local, împreună cu autorităţile locale cat şi Societatea de Cruce Roşie vor lua măsurile necesare adapostirii şi desfăşurării vieţii.

După stabilizarea alunecarii de teren, organele abilitate vor face o analiza a avariilor şi distrugerilor provocate la construcţii şi bunuri. În funcţie de avarii se vor lua măsuri de începere a lucrărilor de reparaţii şi consolidări iar în cazurile de distrugeri se vor lua măsuri de construire de noi clădiri pe alte amplasamente, autorizate. După caz se vor face demersurile necesare pentru obţinerea despăgubirilor prin sistemul de asigurări pentru pagubele produse de către alunecarile de teren.

UAT-OBRASCUI-BOROEC

COMITETUL LOCAL
PENTRU SITUAŢII DE URGENŢĂ

Anexa nr.8 la HCL nr.37/2016

A T R I B U Ţ II L E

autorităţilor şi responsabililor cuprinşi în Planul de analiză şi acoperirea a riscurilor

AUTORITATEA: Comitetul local pentru situaţii de urgenţă	**FIŞA Nr. 1**
I . GESTIONAREA RISCURILOR	
a. Primirea informaţiilor de la autorităţile competente în monitorizarea permanentă a parametrilor meteo, seismici, de mediu, hidrologici şi transmiterea datelor privind evoluţia situaţiilor de urgenţă la comitetul judeţean pentru situaţii de urgenţă	La primirea informaţiilor privind atingerea valorilor critice, se activează comitetul local şi centrul operativ pentru situaţii de urgenţă şi se informează centrul operaţional al inspectoratului pentru situaţii de urgenţă; structura raportului de informare şi a celui operativ, conform **Anexei nr.1 h** din O.M.A.I. şi O.M.M.G.A. Nr.638/420 din 12 mai 2005.
b. Controlul preventiv al autorităţilor pe domeniu de competenţă	Compartimentul specialiştilor de prevenire din cadrul serviciului voluntar pentru situaţii de urgenţă desfăşoară activităţi preventive de control, informare preventivă, pregătirea populaţiei şi fac propuneri preşedintelui comitetului local pentru situaţii de urgenţă pentru constatarea şi sancţionarea încălcărilor la prevederile legale.
c. Informarea preventivă a populaţiei asupra pericolelor specifice unităţii administrativ-teritoriale şi asupra comportamentului de adoptat în cazul manifestării unui pericol	Specialiştii din Inspecţia de prevenire din inspectoratul pentru situaţii de urgenţă judeţean împreună cu comitetul local pentru situaţii de urgenţă şi serviciul voluntar pentru situaţii de urgenţă, lunar, execută activităţi de informare preventivă a populaţiei asupra pericolelor specifice şi asupra comportamentului de adoptat în cazul manifestării acestora.
d. exerciţii şi aplicaţii	Comitetul local pentru situaţii de urgenţă desfăşoară activităţi de pregătire semestrial, centrul operativ trimestrial şi serviciul voluntar lunar. Exerciţii de alarmări publice se desfăşoară din 3 în 3 ani.
II. RESURSE NECESARE	
a. Primirea informaţiilor de la autorităţile competente în monitorizarea permanentă a parametrilor meteo, seismici, de mediu, hidrologici şi transmiterea datelor privind evoluţia situaţiilor de urgenţă la comitetul judeţean pentru situaţii de urgenţă	Dotarea centrului operativ al comitetului local pentru situaţii de urgenţă este cea din Regulamentul de organizare şi funcţionare a comitetului local şi al centrului operativ pentru situaţii de urgenţă, Anexa nr.2; centrul operativ îşi desfăşoară activitatea în sediul primăriei.
b. Controlul preventiv al autorităţilor pe domeniu de competenţă	Pentru efectuarea controlului preventiv sunt necesare mijloace de transport persoane, legislaţia în domeniul de competenţă şi materiale de birotică.
c. Informarea preventivă a populaţiei asupra pericolelor specifice unităţii administrativ-teritoariale şi asupra comportamentului de adoptat în cazul manifestării unui pericol	Informarea preventivă se execută prin difuzarea de materiale informative, pliante, mass-media, filme, conferinţe, afişe, ziua porţilor deschise la serviciul voluntar pentru situaţii de urgenţă.
d. Exerciţii şi aplicaţii	Dotarea cu materiale de protecţie, echipamente de intervenţie pentru diferite tipuri de dezastre, mijloace de înştiinţare-alarmare, protecţie N.B.C, de acordare a primului ajutor medical, autospecială de intervenţie.

NEOFICIAL

III. INTERVENŢIE	
a. Alarmare	Înştiinţarea, alertarea şi alarmare comitetului local, centrului operativ, serviciului voluntar pentru situaţii de urgenţă şi a populaţiei folosindu-se sistemul de înştiinţare-alarmare al localităţii. Timp de intrare în acţiune: comitetul local şi centrul operativ-30 minute; serviciul voluntar-10 minute; alarmarea populaţiei-15 minute.
b. Acţiuni de căutare/salvare/ descarcerare	Coordonarea activităţilor de căutare, salvare, descarcerare; timp de intrare în acţiune- 30 minute.
c. Asistenţă medicală	Corodonarea activităţilor de acordare a primului ajutor medical; timp de intrare în acţiune – 30 minute.
d. Acţiuni de îndepărtare a manifestării pericolului produs	Coordonarea acţiunilor de îndepărtare a manifestării pericolului produs; timp de intrare în acţiune – 30 minute.
e. Acţiuni de limitare a consecinţelor unui pericol	Coordonarea acţiunilor de limitare a consecinţelor unui pericol; timp de intrare în acţiune – 30 minute.

UAT ORAȘUL BORSEC

ATRIBUŢIILE

autorităţilor şi responsabililor cuprinşi în Planul de analiză şi acoperirea a riscurilor

AUTORITATEA: Serviciul voluntar pentru situaţii de urgenţă	**FIŞA Nr. 2**
I . GESTIONAREA RISCURILOR	
a. Primirea informaţiilor de la autorităţile competente în monitorizarea permanentă a parametrilor meteo, seismici, de mediu, hidrologici şi alarmarea serviciului voluntar pentru situaţii de urgenţă	La primirea informaţiilor privind atingerea valorilor critice, se alarmează serviciul voluntar pentru situaţii de urgenţă şi se informează asupra situaţiei create, se dau dispoziţiunile preliminare şi se deplasează la locul intervenţiei; raportează la centrul operativ ajungerea la locul intervenţiei.
b. Controlul preventiv al autorităţilor pe domeniu de competenţă	Compartimentul specialiştilor de prevenire din cadrul serviciului voluntar pentru situaţii de urgenţă desfăşoară activităţi preventive de control, conform planificării şefului de serviciu, informare preventivă, pregătirea populaţiei şi fac propuneri preşedintelui comitetului local pentru situaţii de urgenţă pentru constatarea şi sancţionarea încălcărilor la prevederile legale.
c. Informarea preventivă a populaţiei asupra pericolelor specifice unităţii administrativ-teritoriale şi asupra comportamentului de adoptat în cazul manifestării unui pericol	Compartimentul de prevenire din cadrul serviciului voluntar pentru situaţii de urgenţă, lunar, execută activităţi de informare preventivă a populaţiei asupra pericolelor specifice şi asupra comportamentului de adoptat în cazul manifestării acestora.
d. exerciţii şi aplicaţii	Serviciul voluntar pentru situaţii de urgenţă execută pregătirea pentru intervenţie, lunar. Exerciţii de alarmări publice se desfăşoară din 3 în 3 ani.
II. RESURSE NECESARE	
a. Primirea informaţiilor de la autorităţile competente în monitorizarea permanentă a parametrilor meteo, seismici, de mediu, hidrologici şi alarmarea serviciului voluntar pentru situaţii de urgenţă	Dotarea sediului serviciului voluntar pentru situaţii de urgenţă cu aparatura şi mijloacele necesare alertării şi alarmării operative a acestuia. Şeful serviciului voluntar pentru situaţii de urgenţă execută bilunar exerciţii de alertare şi alarmare.
b. Controlul preventiv al autorităţilor pe domeniu de competenţă	Pentru efectuarea controlului preventiv sunt necesare mijloace de transport persoane, legislaţia în domeniul de competenţă şi materiale de birotică.
c. Informarea preventivă a populaţiei asupra pericolelor specifice unităţii administrativ-teritoariale şi asupra comportamentului de adoptat în cazul manifestării unui pericol	Informarea preventivă se execută prin difuzarea de materiale informative, pliante, mass-media, filme, conferinţe, afişe, ziua porţilor deschise la serviciul voluntar pentru situaţii de urgenţă.
d. Exerciţii şi aplicaţii	Dotarea cu materiale de protecţie, echipamente de intervenţie pentru diferite tipuri de dezastre, mijloace de înştiinţare-alarmare, protecţie N.B.C, de acordare a primului ajutor medical, autospecială de intervenţie.
III. INTERVENŢIE	
a. Alarmare	Înştiinţarea, alertarea şi alarmare serviciului voluntar pentru situaţii de urgenţă şi a populaţiei folosindu-se sistemul de înştiinţare-alarmare al localităţii. Timp de intrare în acţiune: serviciul voluntar-10 minute; alarmarea populaţiei-15 minute.

UATORASUL BORSEC

b. Acţiuni de căutare/salvare/ descarcerare	Echipele de intervenţie, de cercetare, deblocare-salvare şi descarcerare execută activităţile în conformitate cu atribuţiile din Regulamentul de organizarea şi funcţionare al serviciului voluntar pentru situaţii de urgenţă; timp de intrare în acţiune- 30 minute.
c. Asistenţă medicală	Echipa sanitară execută activităţile de acordare a primului ajutor medical în conformitate cu atribuţiile din Regulamentul de organizarea şi funcţionare al serviciului voluntar pentru situaţii de urgenţă; timp de intrare în acţiune – 30 minute.
d. Acţiuni de îndepărtare a manifestării pericolului produs	Serviciul voluntar execută acţiunile de îndepărtare a manifestării pericolului produs în conformitate cu atribuţiile din Regulamentul de organizarea şi funcţionare al serviciului voluntar pentru situaţii de urgenţă; timp de intrare în acţiune – 30 minute.
e. Acţiuni de limitare a consecinţelor unui pericol	Serviciul voluntar execută acţiunile de limitare a consecinţelor unui pericol în conformitate cu atribuţiile din Regulamentul de organizarea şi funcţionare al serviciului voluntar pentru situaţii de urgenţă; timp de intrare în acţiune – 30 minute.

UAT ORAŞUL BORSEC

COMITETUL LOCAL
PENTRU SITUAŢII DE URGENŢĂ

Anexa nr.9 la HCL nr.37/2016

NEOFICIAL BORSEC

DEFINIREA CONCEPTELOR ŞI ABREVIERI

Situaţia de urgenţă – eveniment excepţional, cu caracter non militar, care prin amploare şi intensitate ameninţă viaţa şi sănătatea populaţiei, mediul înconjurător, valorile materiale şi culturale importante, iar pentru restabilirea stării de normalitate sunt necesare adoptarea de măsuri şi acţiuni urgente, alocarea de resurse suplimentare şi managementul unitar al forţelor şi mijloacelor implicate;

Amploarea situaţiei de urgenţă – mărimea ariei de manifestare a efectelor distructive ale acesteia în care sunt ameninţate sau afectate viaţa persoanelor, funcţionarea instituţiilor statului democratic, valorile şi interesele comunităţii;

Intensitatea situaţiei de urgenţă – viteza de evoluţie a fenomenelor distructive şi gradul de perturbare a stării de normalitate;

Starea potenţial generatoare de situaţii de urgenţă – complex de factori de risc care, prin evoluţia lor necontrolată şi iminentă ameninţării, ar putea aduce atingere vieţii şi populaţiei, valorilor materiale şi culturale importante şi factorilor de mediu;

Dezastrul reprezintă evenimentul datorat declanşării unor tipuri de riscuri, din cauze naturale sau provocate de om, generator de pierderi umane, materiale sau modificări ale mediului şi care, prin amploare, intensitate şi consecinţe, atinge ori depăşeşte nivelurile specifice de gravitate stabilite prin regulamentele privind gestionarea situaţiilor de urgenţă, elaborate şi aprobate potrivit legii;.

Conflictul armat reprezintă forma de manifestare a violenţei armate, cu caracter internaţional sau neinternaţional, între două sau mai multe entităţi (părţi beligerante) recunoscute.

ABREVIERI

I.S.U.J.	- Inspectoratul pentru Situaţii de Urgenţă Judeţean
C.J.S.U.	- Comitetul Judeţean pentru Situaţii de Urgenţă
C.L.S.U.	- Comitetul Local pentru Situaţii de Urgenţă
P.C.	- Punct comanda
N.B.C.	- Nuclear, Bacteriologic si Chimic
C.R.	- Cruce Roşie
P.S.I.	- prevenirea si stingerea incendiilor
Gr.	- Grupa
Ech.	- Echipa
P.P.Aj.	- Punct prim ajutor
Dt.	- Detaşament
E.M.A.	- Echipa mobila antiepidemica
D.P.A.M.C.	- Detaşament prim ajutor medico-chirurgical
P.P.A.M.T.E.	- Punct prim ajutor medical triaj-evacuare

S.M.U.R.	- Serviciul mobil de urgenta şi reanimare
S.S.R.M.	- Statie standard de supravegherea radioactivitatii mediului
S.G.A.	- Sectia Gospodarirea Apelor
C.O.A.T.	- Centrul Operaţional cu Activitate Temporară
C.O.J.	- Centrul Operaţional Judeţean
C.O.N.	- Centrul Operaţional Naţional
C.N.S.U.	- Comitetul Naţional pentru Situaţii de Urgenţă

UAT ORAŞUL BORSEC

R O M Â N I A
JUDETUL HARGHITA
ORAŞUL BORSEC

DE ACORD,
INSPECTOR ŞEF AL INSPECTORATULUI
PENTRU SITUAŢII DE URGENŢĂ,,OLTUL „
AL JUDEŢULUI HARGHITA
General de Brigadă,
GHEORGHE POP

APROBAT
ÎN ŞEDINŢA CONSILIULUI
LOCAL DIN
28.04.2016

PREŞEDINTE,
Farkas Aladár

P L A N U L
DE ANALIZĂ ŞI ACOPERIRE A RISCURILOR AL ORAŞULUI BORSEC

UAT ORAŞUL BORSEC

UATO DUMSEC

PLANUL DE ANALIZĂ ŞI ACOPERIRE A RISCURILOR

CAPITOLUL I. Dispoziţii generale:

- Secţiunea 1. Definiţie, scop, obiective.
- Secţiunea a 2-a Responsabilităţi privind analiza şi acoperirea riscurilor.
- 2.1. Acte normative de referinţă.
- 2.2. Structuri organizatorice implicate în managementul situaţiilor de urgenţă.
- 2.3. Responsabilităţile Comitetului local pentru situaţii de urgenţă.

CAPITOLUL II. Caracteristicile unităţii administrativ-teritoriale:

- Secţiunea 1. Amplasarea geografică şi relieful.
- Secţiunea a 2-a Caracteristicile climatice.
- Secţiunea a 3-a Reţeaua hidrografică.
- Secţiunea a 4-a Populaţia.
- Secţiunea a 5-a Căile de comunicaţii.
- Secţiunea a 6-a Dezvoltarea economică.
- Secţiunea a 7-a Infrastructura locală.
- Secţiunea a 8-a Specificul local.

CAPITOLUL III. Analiza riscurilor generatoare de situaţii de urgenţă:

- Secţiunea 1. Analiza riscurilor naturale.
- Secţiunea a 2-a Analiza riscurilor tehnologice.
- Secţiunea a 3-a Analiza riscurilor biologice.
- Secţiunea a 4-a Analiza riscului de incendiu.
- Secţiunea a 5-a Analiza riscului social.
- Secţiunea a 6-a Analiza altor tipuri de riscuri.
- Secţiunea a 7-a Zonele cu risc ridicat de producere a situaţiilor de urgenţă.

CAPITOLUL IV. Acoperirea riscurilor:

- Secţiunea 1. Concepţia desfăşurării acţiunilor de protecţie – intervenţie.
- Secţiunea a 2-a Etapele de realizare a acţiunilor de protecţie – intervenţie.
- Secţiunea a 3-a Faze de urgenţă a acţiunilor de protecţie – intervenţie.
- Secţiunea a 4-a Acţiunile de protecţie – intervenţie.
- Secţiunea a 5-a Instruirea personalului cu atribuţii în domeniul situaţiilor de urgenţă.
- Secţiunea a 6-a Realizarea fluxului informaţional – decizional şi de cooperare în situaţii de urgenţă.

CAPITOLUL V. Resursele umane, materiale şi financiare necesare acoperirii riscurilor.

ANEXE.

CAPITOLUL I. DISPOZIŢII GENERALE

Secţiunea 1.
Definiţie, scop, obiective.

Planul de analiză şi acoperire a riscurilor cuprinde riscurile potenţiale identificate la nivelul unităţii administrativ-teritoriale, măsurile, acţiunile şi resursele necesare pentru managementul riscurilor respective.

Scopul întocmirii Planului privind analiza şi acoperirea riscurilor, este de a asigura cunoaşterea de către toţi factorii implicaţi, a sarcinilor şi atribuţiilor ce le revin premergător, pe timpul şi după apariţia unei situaţii de urgenţă, de a crea un cadru unitar şi coerent de acţiune pentru prevenirea şi gestionarea riscurilor generatoare de situaţii de urgenţă şi de a asigura un răspuns optim în caz de urgenţă, adecvat fiecărui tip de risc identificat la nivelul unităţii administrativ teritoriale, cuantificarea şi stabilirea necesarului de resurse umane, materiale şi financiare, necesare realizării măsurilor de prevenire, protecţie şi intervenţie în situaţii de urgenţă.

Obiectivele planului de analiză şi acoperire a riscurilor sunt:

a) asigurarea prevenirii riscurilor generatoare de situaţii de urgenţă, prin evitarea manifestării acestora, reducerea frecvenţei de producere ori limitarea consecinţelor lor, în baza concluziilor rezultate în urma identificării şi evaluării tipurilor de risc, conform schemei cu riscurile teritoriale;

b) identificarea, cuantificarea şi gestionarea tipurilor de riscuri generatoare de dezastre naturale şi tehnologice existente pe teritoriul unităţii administrativ teritoriale, sau a celor limitrofe, care ar putea afecta unitatea administrativ teritorială;

c) informarea şi pregătirea preventivă a populaţiei cu privire la pericolele la care este expusă şi măsurile care trebuie să le întreprindă în aceste situaţii;

d) stabilirea necesarului de forţe şi mijloace de intervenţie, în cadrul Serviciului voluntar pentru situaţii de urgenţă şi a celorlalte organisme specializate cu atribuţii în domeniu;

e) stabilirea necesarului de forţe şi mijloace de înştiinţare şi alarmare necesare informării, avertizării şi alarmării oportune a populaţiei, despre evoluţia spre dezastru a factorilor de risc natural sau tehnologic;

f) protecţia populaţiei, bunurilor materiale, valorilor culturale şi arhivistice precum şi a mediului împotriva efectelor dezastrelor;

g) realizarea preventivă a măsurilor de protecţie civilă, prin înştiinţare alarmare, evacuare, adăpostire, asanare pirotehnică, asistenţă sanitară şi decontaminare;

h) planificarea, organizarea, pregătirea, conducerea şi desfăşurarea acţiunilor de intervenţie, pentru limitarea şi înlăturarea efectelor dezastrelor.

Secţiunea a 2-a.
Responsabilităţi privind analiza şi acoperirea riscurilor.

- ***2.1. Acte normative de referinţă:***

Legea nr. 481 din 08 noiembrie 2004, privind protecţia civilă, modificată şi completată cu Legea nr. 212 din 24 mai 2006;

Legea nr. 307 din 13 iulie 2006, privind apărarea împotriva incendiilor;

Hotărârea Guvernului României nr. 1492 din 09 septembrie 2004, privind principiile de organizare şi funcţionare şi atribuţiile serviciilor de urgenţă profesioniste;

Hotărârea Guvernului României nr. 2288 din 09 decembrie 2004, pentru aprobarea repartizării principalelor funcţii de sprijin pe care le asigură ministerele, celelalte organe centrale şi organizaţiile neguvernamentale privind prevenirea şi gestionarea situaţiilor de urgenţă;

Hotărârea Guvernului României nr. 642 din 23 iunie 2005, pentru aprobarea Criteriilor de clasificare a unităţilor administrativ-teritoariale, instituţiilor publice şi operatorilor economici din punct de vedere al protecţiei civile, în funcţie de tipurile de riscuri specifice;

Ordinul ministrului administraţiei şi internelor nr. 132 din 29 ianuarie 2007, pentru aprobarea Metodologiei de elaborare a planului de analiză şi acoperire a riscurilor şi a Structurii-cadru a Planului de analiză şi acoperire a riscurilor;

UATORASUL BORSEC

Ordinul ministrului administraţiei şi internelor nr. 360 din 14 septembrie 2004, pentru aprobarea criteriilor de performanţă privind Structura organizatorică şi dotarea serviciilor profesioniste pentru situaţii de urgenţă;

Ordinul ministrului administraţiei şi internelor nr. 718 din 30 iunie 2005, pentru aprobarea Criteriilor de performanţă privind structura organizatorică şi dotarea serviciilor voluntare pentru situaţii de urgenţă.

➢ *2.2. Structuri organizatorice implicate în managementul situaţiilor de urgenţă.*

La nivelul unităţii administrativ-teritoriale, în managementul situaţiilor de urgenţă sunt implicate următoarele structuri organizatorice:

- Comitetul local pentru situaţii de urgenţă;
- Centrul operativ al Comitetului local pentru situaţii de urgenţă;
- Serviciul voluntar şi privat pentru situaţii de urgenţă;
- Serviciul de ambulanţă;
- Echipe de voluntari de Cruce Roşie;
- Echipe salvamont.

➢ *2.3. Responsabilităţile Comitetului local pentru situaţii de urgenţă.*

Planul de analiză şi acoperire a riscurilor se întocmeşte pe baza Schemei cu riscurile teritoriale ale judeţului Harghita, aprobată de preşedintele Comitetului Judeţean pentru Situaţii de Urgenţă şi pusă la dispoziţia Comitetului local pentru situaţii de urgenţă de către Inspectoratul pentru Situaţii de Urgenţă „Oltul” al Judeţului Harghita.

Planul de analiză şi acoperire a riscurilor se aprobă de Consiliul local şi se actualizează la începutul fiecărui an, sau ori de câte ori apar alte riscuri decât cele analizate, de către Comitetul local pentru situaţii de urgenţă.

CAPITOLUL II. CARACTERISTICILE UNITĂŢII ADMINISTRATIV-TERITORIALE

Secţiunea 1
Amplasarea geografică şi relieful.

Unitatea admnistrativ teritorială este situată în partea de N – E, a judeţului Harghita, în lanţul muntos al Carpaţilor Orientali, la interferenţa munţilor Giurgeului, Bistriţei şi Călimanilor, având o altitudine cuprinsă între 850 – 950 m. Se învecinată: la N cu comuna Bilbor, la N – V cu municipiul Topliţa, S – V cu comuna Sărmaş, la S cu comuna Ditrău şi la E cu comuna Corbu. Are o suprafaţă de 6143,0518 hectare, din care intravilan 217,16 hectare, extravilan 5925,8918 hectare, din care 5074 hectare pădure.

Predominant unităţii administrativ teritoriale, ca forme de relief, sunt munţii de înălţime mijlocie, rotunjiţi, larg lombaţi, în procent de 100%.

Tipul predominant de sol, este brun roşcat de pădure, în zona din aval al pădurilor înconjurătoare, în procent de 75 %, diferenţa reprezentând petece de soluri argiloase, în special în partea de S, a unităţii administrativ teritoriale, în partea de NE travertine, cu mici depresiuni carstice (doline). Partea sudică a acestor travertine, are aspectul clasic al regiunilor carstice, prezentînd grote şi peşteri. Subsolul pe lângă travertin, mai conţine zăcăminte de tuf vulcanic, turbă, lignit şi talc.

Secţiunea a 2-a
Caracteristicile climatice.

Clima caracteristică unităţii administrativ-teritoriale aparţine climatului subalpin de depresiune. Temperatura medie anuală este de 5^0 C, cu temperaturi medii minime de -5^0 C, până la -7^0 C, în lunile de iarnă şi de 15^0 C, în lunile de vară. Direcţia dominantă a vânturilor este de la N – V, iar precipitaţiile medii anuale variază între 350 – 750 litri/mp.

UAT ORAŞUL BORSEC

Nu au fost înregistrate fenomene meteorologice extreme, cum ar fi: furtună, căderi de grindină, ploi torenţiale abundente sau zăpezi abundente, secetă.

Secţiunea a 3-a
Reţeaua hidrografică.

Întreaga reţea hidrografică, a teritoriului administrativ al localităţii, este tributară pârâului Vinului, afluent al râului Bistricioara, pârâu care curge pe direcţia E, pe o distanţă de 15 km., cu suprafaţa bazinului hidrografic de 59 km^2. Acest pârâu, este traversat de un pod din beton, situat pe DN 15.

Are ca afluenţi următoarele pâraie:

a) pârâul Malnaş, care curge pe direcţia N, este traversat de un pod din beton, pe DN 15, precum şi un număr de 6 podeţe din lemn, care fac legătura cu gospodăriile cetăţeneşti care stau în zonă;

b) pârâul Vinul Mic, care curge pe direcţia N, este traversat de un pod din beton, situat pe DN 15 şi 3 podeţe din lemn, care fac legătura cu gospodăriile cetăţeneşti din zonă;

c) pârâul Mestecăniş, curge pe direcţia E, este traversat de un pod din beton armat, situat pe DN 15, cu o deschidere de 6 m, înălţimea faţă de nivelul apei 2 m., lăţimea de 7 m., capacitate portantă de 30 to., pod care în prezent este deteriorat, pe partea de intrare a pârâului. Mai este traversat de un pod din beton, situat la intersecţia străzilor Carpaţi, Topliţei, Gh. Doja, un podeţ din beton şi 4 podeţe din lemn, care fac legătura cu gospodăriile cetăţeneşti, din zonă. Are ca afluent pârâul Minei, care curge în direcţia N şi este traversat de un pod din beton, care face legătura cu zona industrială, respectiv S.C. Romaqua Group S.A.

d) pârâul Hantzker, afluent al pârului Mestecăniş, curge pe direcţia S, care este traversat un număr de 4 podeţe din beton şi 7 podeţe din lemn, care fac legătura cu gospodăriile cetăţeneşti din zonă. Are ca afluent, pârâul Usturoiului, care curge în direcţia V, este traversat de un pod din beton armat, situat pe strada Carpaţi, pod care are o deschidere de 4 m., înălţimea faţă de nivelul apei 2 m., lăţimea 7 m., capacitate portantă 30 to. Pe o distanţă de 350 m., curge printr-un canal subteran. Pârâul Usturoiului, are ca afluent pârâul Nadăşa, care curge pe direcţia V, este traversat de 5 podeţe din beton. Şi acest pârâu curge printr-un canal subteran, pe o distanţă de 150 m.

Pe teritoriul administrativ se găseşte lacul de acumulare pentru înzăpeziri artificiale din zona Pârtiei de schi „Speranţa”, cu o suprafaţă de 2450 m.p.şi un volum de 3500 m.c. Nu există alte amenajări piscicole, iazuri, bălţi şi nici amenajări hidrotehnice.

Secţiunea a 4-a
Populaţia.

Localitatea , la recensământul din 2014 avea o populaţie de 2.585 locuitori.

Nr. crt.	Denumirea	Nr.locuitori	Bărbaţi	Femei	Obs.
1.	Oraş Borsec	2.585	1.247	1.338	

Secţiunea a 5-a
Căile de transport.

Căile de comunicaţii rutiere sunt reprezentate de DN 15, cu 5 km, DJ 128, cu 2 km şi 40 km., reţea stradală.

Căi de comunicaţii feroviare nu sunt.

Nu deţinem reţea magistrală de gaz metan.

Reţeaua electrică de înaltă tensiune de 110/20 KV.

Secţiunea a 6-a
Dezvoltarea economică.

CONSILIUL LOCAL BORSEC

Pe teritoriul administrativ al localităţii cel mai reprezentativ, operator economic şi domeniul său de activitate, este:

Nr. crt.	Denumirea operatorului economic	Domeniu de activitate	Nr.salariaţi	Obs.
1.	S.C. Romaqua Group S.A.	înbutelierea şi comercializarea apelor minerale	660	

Activitatea economică preponderentă, este reprezentată de cele 1.077 de gospodării individuale, a căror activitate este axată pe cultivarea pământului: 0 ha. cereale, 6 ha. cu legume, creşterea animalelor 4 gospodării cu ovine, 65 gospodării cu bovine, 26 gospodării cu porcine, 165 gospodării cu păsări, şi pomicultură 0 ha., exploatarea fondului forestier 0 ha., în aceste activităţi fiind ocupaţi un număr de 668 locuitori.

Activitatea de turism la nivelul localităţii este asigurată astfel :

Nr. crt.	Denumirea operatorului	Capacitatea de cazare camere/paturi	Capacitate de hrănire	Capacitate de transport	Obs.
1.	S.C. Romaqua Serv S.A.	20/41	60 porţii/45 oameni/ serie	0	
2.	S.C. Bela Marta S.R.L.	16/46	50 porţii/35 oameni/serie	0	
3.	Pensiuni moteluri				

La nivelul localităţii sunt inventariate următoarele resurse naturale :

Nr. crt.	Resursa naturală	Resursă în exploatare	Resursă potenţială	Localizare	Obs.
1.	Izvoare de apă minerală	da		staţiune	
2.	Cariera de lignit		da	în partea de S a localităţii	
3.	Cariera de travertin		da	în partea de E a localităţii	
4.	Cariera de talc		da	în partea de NV a localităţii	
5.	Fructe de pădure	da		în pădurile din jurul localităţii	

Secţiunea a 7-a
Infrastructura locală.

Infrastructura locală este reprezentată de următoarele instituţii :

- Instituţii de cultură: Casa de cultură din centrul civic, împreună cu biblioteca, care are un număr de 2 salariaţi;
- b) Instituţii de ocrotire a sănătăţii: Dispensarul medical, cu un cabinet medic de familie, cu un medic, şi 2 asistenţi medicali, o farmacie, cu 3 farmacişti, precum şi

UAT ORAŞUL BORSEC

Centrul Medical…….cu un număr de ……salariaţi

- c) Instituţii sanitar veterinare: o circumscripţie sanitar veterinară şi pentru siguranţa alimentelor, 0 dispensare sanitar veterinare, 0 farmacii veterinare, 0 puncte farmaceutice veterinare, cu un număr de un medic şi 0 tehnicieni veterinari.
- d) Instituţii de orotire a copiilor şi bătrânilor nu avem.

Reţelele de utilităţi la nivelul localităţii sunt următoarele:

- a) Reţeaua de apă potabilă, alimentată din 2 surse: 7 Izvoare, având o lungime de 18, km, acoperind necesarul perimetrului staţiunii şi 17 captări din puţuri, din izvoarele de pe valea pârâului Hanczkel, cu o lungime de 2,075 km., care deserveşte Borsecul de jos. Debitul este de Q – 15 l/sec. Pe aceste reţele sunt instalaţi un număr de 45 hidranţi. La nivelul localităţii există şi un număr de 78 fântâni şi puţuri.
- b) Reţeaua de canalizare, este reprezentată din 11,986 km. de canal ape menajere şi pluviale şi 45 km. şanţuri şi canale de scurgere a apei. Apele menajere sunt epurate în staţia de epurare a apelor uzate, situată la 1,2 km. de oraş.
- c) Nu dispunem de reţea de gaze naturale.
- d) Reţeaua de alimentare cu energie electrică are în compunere 85 km. linii de joasă tensiune cu 3 puncte de transformare, alimentând toate gospodăriile.
- e) Reţeaua de telefonie fixă are o lungime de 63 km., un număr de 683 abonaţi. Telefonia mobilă este reprezentată de reţeaua „ORANGE”, „VODAFONE”, COSMOTE”.
- f) Reţeaua de televiziune prin cablu are o lungime de 58 km., un număr de 785 de abonaţi asigurată de operatorul S.C.AKTA S.A. Bucureşti.

Secţiunea a 8-a
Specificul regional.

CAPITOLUL III. ANALIZA RISCURILOR GENERATOARE DE SITUAŢII DE URGENŢĂ

Secţiunea 1
Analiza riscurilor naturale.

a) Fenomene meteorologice periculoase.

Din categoria fenomenelor meteorologice periculoase fac parte inundaţiile, furtunile, tornadele, seceta şi îngheţul.

➢ a.1) **Inundaţii.**

Inundaţiile sunt produse de colectarea apelor pluviale sau a celor provenite din topirea rapidă a zăpezilor, formând viituri pe cursurile râurilor şi a pâraielor, fapt ce duce la creşterea bruscă a nivelului apei şi revărsarea acestora. Caracteristica acestora este durata scurtă, creşterea şi scăderea bruscă a nivelului apei, de la nivelul normal la cota de inundaţie şi invers.

Zonele predispuse a fi inundate, pe suprafaţa administrativ teritorială a localităţii, sunt pe pârâurile: Vinului, Mestecăniş, Malnaş, Hantzker, afectând o suprafaţă de 3,89 ha., terenuri agricole, 25 de gospodării, 0,05 km. din DN 15, 0,02 km. străzi, 2 poduri şi 11 podeţe, fiind necesară punerea în aplicare a planului de evacuare în situaţii de urgenţă a localităţii.

➢ a.2) **Furtunile.**

Furtunile se pot produce pe toată suprafaţa administrativă a localităţii, în toate anotimpurile: primăvara, vara şi toamna acestea pot fi combinate cu ploaie, grindină, vânt puternic şi frecvente descărcări electrice.

Iarna, căderile masive de zăpadă sunt însoţite rareori de viscol, pot produce avarii (distrugeri) la construcţii, înzăpezirea căilor de comunicaţii rutiere, prăbuşirea de arbori, afectarea

UAT BORSEC

sistemului de alimentare cu energie electrică şi sistemului de telecomunicaţii local, precum şi aprovizionarea cu bunuri de primă necesitate a populaţiei şi materii prime şi materiale pentru operatorii economici .

De asemenea se pot produce pierderi de vieţi omeneşti şi a animalelor acestora prin surprinderea lor de aceste fenomene, în câmp deschis sau neadăpostite, electrocutări prin trăsnet, surparea unor construcţii sau căderea unor obiecte.

- a.3) **Tornade.**

Tornadele sunt manifestări ale fenomenelor meteorologice periculoase, atipice pentru teritoriul localităţii, dar acestea se vor putea produce, îndeosebi în perioada mai-septembrie şi la contactul dintre fronturile atmosferice. Localitatea nu a fost afectată de acest fenomen, până în prezent.

- a.4) **Seceta.**

Din cauza apariţiei unor perioade de timp sărace în precipitaţii atmosferice, îndeosebi în perioada mai-august, însoţite de deplasarea maselor de aer uscat, este determinată apariţia fenomenului de secetă, care poate afecta populaţia, culturile de plante, efectivele de animale, pădurile de răşinoase şi foioase.

În urma acestui fenomen, debitele cursurilor de apă scad, determinând scăderea cantităţii din pânza de apă freatică şi totodată din fântâni. O dată cu apariţia acestui fenomen şi apariţia vegetaţiei uscate, creşte posibilitatea producerii de incendii de mari proporţii şi se îngreunează intervenţia pentru limitarea şi lichidarea acestora. Localitatea nu a fost afectată de acest fenomen , până în prezent.

- a.5) **Îngheţ.**

Îngheţul este fenomenul foarte des întâlnit în localitate, îndeosebi în perioada de iarnă, octombrie – aprilie, dar foarte frecvent avem perioade de îngheţ timpuriu, lunile august-septembrie şi de îngheţ târziu în luna mai.

Iarna pot să apară poduri şi baraje de gheaţă pe pârâul Vinului, înzăpeziri pe DN 15, DJ 128, şi pe reţeaua stradală, viscole, depuneri de gheaţă pe conductorii electrici, care îngreunează desfăşurarea activităţilor social-economice şi determină intervenţia frecventă a organismelor abilitate pentru înlăturarea disfuncţiunilor apărute.

b) Incendii de pădure.

Incendiile de pădure fac parte din riscurile naturale care pot afecta teritoriul administrativ al localităţii. Acestea pot fi cauzate de activităţi umane sau de descărcări electrice atmosferice (trăsnete).

Se pot produce mai ales primăvara şi toamna când vegetaţia este uscată, sau vara când este secetă.

Zonele cele mai vulnerabile, privind izbucnirea unor incendii în masă şi de mari proporţii, la fodul forestier, sunt pădurile din jurul localităţii.

χ) Avalanşe.

Configuraţia geografică a localităţii nu favorizează producerea acestui fenomen distructiv.

d) Fenomene distructive de origine geologică.

- d.1) **Cutremure de pământ.**

Localitatea se găseşte în zona E, F, D, a coeficientului seismic, seismele produse au o magnitudine, care nu depăşesc 2-3 grade pe scara Richter şi nu determină producerea de pagube materiale.

NEVERIFICAT PE ÎNTREG CONȚINUTUL

➢ d.2) **Alunecările de teren.**

Alunecările de teren se pot produce pe raza localităţii, pe strada Carpaţi, afectând un număr de 6 gospodării, drumuri: 0,300 km. din D.N, 0 km.D.J, şi reţeaua stradală, pe o distanţă de 1,5 km, reţele de alimantare cu energie electrică pe o lungime de 5 km, reţele de alimentare cu apă şi canalizare pe o lungime de 2,300 km, reţeaua de telefonie fixă şi mobilă, terenuri agricole pe o suprsfaţă de 1,5 ha.

Secţiunea a 2-a
Analiza riscurilor tehnologice.

α) **Riscuri industriale.**

Pe teritoriul localităţii activităţile industriale desfăşurate, nu prezintă pericole de accidente majore, în care să fie implicate substanţe periculoase.

β) **Riscuri de transport şi depozitare produse periculoase.**

Pe drumurile naţionale şi judeţene ce străbat teritoriul localităţii, se pot transporta cantităţi medii de diferite substanţe periculoase, care în cazul accidentelor de circulaţie, pot produce accidente chimice şi explozii.

În cazul producerii unui accident de circulaţie pe căile de comunicaţii rutiere, în care să fie implicate mijloace ce transportă astfel de substanţe, se produce poluarea solului pe o suprafaţă de 0,5 ha, poluarea apei pârâului Mestecăniş şi Vinului, un nor de vapori toxici, care poate afecta mediul şi pune în pericol viaţa şi sănătatea oamenilor, pe distanţe de până la 2-3 km.

χ) **Riscuri nucleare.**

Pe teritoriul administrativ al localităţii, nu există obiective specifice care să producă accidente nucleare, acestea poate fi afectată doar de riscurile transfrontaliere.

δ) **Riscuri de poluare a apelor.**

Activitatea operatorilor economici şi gospodăriile populaţiei pot produce, pe cursurile pârâurilor şi afluenţilor acestora poluări accidentale care pot afecta flora şi fauna acestora şi activitatea economico-socială din localităţile aflate în aval.

ε) **Prăbuşiri de construcţii, instalaţii sau amenajări.**

Pe teritoriul localităţii, nu sunt clădiri expertizate, care prezintă risc ridicat de prăbuşire în cazul producerii unei situaţii de urgenţă, însă sunt unele construcţii care sunt pe punctul de a se prăbuşi, cum este sediul fostei societăţi de turism, precum şi unele vile.

ϕ) **Eşecul utilităţilor publice.**

Pe teritoriul localităţii eşecul utilităţilor publice pot afecta 25 gospodării, drumuri D.N. şi reţeaua stradală, pe o distanţă de 4 km., reţele de alimentare cu energie electrică pe o lungime de 3 km, reţele de alimentare cu apă şi canalizare pe o lungime de 2,5 km., reţeaua de telefonie fixă şi mobilă, terenuri agricole pe o suprafaţă de 1,5 ha.

γ) **Căderi de obiecte din atmosferă sau din cosmos.**

UAT ORAŞUL BOBOC

Numărul mare de sateliţi artificiali ai Pământului, lansaţi în cosmos, care pot depăşi termenul de funcţionare, sau scăparea acestora de sub control, precum şi meteoriţii pătrunşi în atmosferă, care pot ajunge pe suprafaţa terestră, pot determina căderi de obiecte din atmosferă şi din cosmos, pe toată suprafaţa localităţii.

η) Muniţie neexplodată.

Pe teritoriul localităţii, muniţie rămasă neexplodată din cele două conflagraţii mondiale este descoperită în deosebi primăvara şi toamna, cu ocazia lucrărilor agricole, pe unde a trecut linia frontului şi s-au dus acţiuni de luptă. La descoperirea ei, se înştiinţează poliţia locală şi Inspectoratul pentru Situaţii de Urgenţă"OLTUL" al Judeţului Harghita.

Secţiunea a 3-a
Analiza riscurilor biologice.

Lipsa parţială a canalizării şi reţelelor de apă, precum şi existenţa în fiecare gospodărie a animalelor şi păsărilor de curte, prezintă un grad ridicat de pericol de epidemii, zoonoze şi epizootii. Ţinând cont şi de clima existentă, în localitate pot apărea boli contagioase care să evolueze spre epidemii.

În situaţia apariţiei bolilor contagioase locuitorii localităţii, vor fi examinaţi de medicul de familie şi trataţi în spitalul din municipiul Topliţa.

Secţiunea a 4-a
Analiza riscurilor de incendiu.

În cadrul unităţii administrativ-teritoriale la gospodăriile cetăţeneşti, riscul de incendiu se apreciază, ca fiind ridicat (mare), având ca principali factori care pot genera şi/sau favoriza producerea, dezvoltarea şi/sau propagarea unor incendii. Existenţa clădirilor vechi şi foarte vechi, din materiale şi elemente de construcţie combustibile din clasele C4 (CA2d) şi C3 (CA2c) de combustibilitate, neîndeplinind condiţiile minime de rezistenţă la foc – GRF III, IV şi V, exploatarea unor instalaţii şi echipamente electrice defecte, improvizate, îmbătrânite, exploatarea sistemelor şi mijloacelor de încălzire defecte, improvizate sau nesupravegheate, factorul uman, cu o stare fizică necorespunzătoare,
persoane singure şi cu un nivel de instruire redus specific zonei, din lipsa unor reglementări urbanistice, construcţiile sunt comasate atât în limita proprietăţii (casă, grajd, şură, alte anexe), cât şi la încadrările în parcelă (neasigurându-se distanţele de siguranţă la foc prevăzute la art.24 din Regulamentul de Urbanism, în Codul Civil şi în tab.2.2.2 din Normativul de siguranţă la foc P 118-99) a construcţiilor vecine, drumuri greu accesibile, sau căile de acces impracticabile tehnicii de intervenţie din dotarea Serviciului voluntar şi profesioniste pentru situaţii de urgenţă (gabarite, greutatea pe osii, la treceri peste podeţe etc.); lipsa surselor de alimentare cu apă în anumite zone, zone predispuse descărcărilor electrice (trăsnet), sunt doar câteva aspecte în acest sens. Menţionăm faptul că în ultimii ani, nu am avut incendii de mari proporţii .

Secţiunea a 5-a
Analiza riscurilor sociale.

Riscurile sociale pot să apară în localitate, la manifestările periodice cu afluenţă mare de public şi ca urmare a nemulţumirilor unui număr însemnat de locuitori din cauza pauperizării acestora şi lipsei sau ineficienţei programelor de asistenţă socială.

Secţiunea a 6-a
Analiza altor tipuri de riscuri.

Pe teritoriul administrativ al localităţii, s-au desfăşurat intervenţii pentru: 0 descarcerări, 35 asistenţă medicală şi transport medical, 0 deblocări de persoane, 4 evacuarea apei din subsolul

CATOPRAVĂ CUPRINS

clădirilor, 0 salvări de animale.

CAPITOLUL IV. ACOPERIREA RISCURILOR

Secţiunea 1
Concepţia desfăşurării acţiunilor de protecţie-intervenţie.

Acţiunile de protecţie şi intervenţie se vor desfăşura de către Serviciul voluntar pentru situaţii de urgenţă, instituţiile care îndeplinesc funcţii de sprijin în situaţii de urgenţă, sub conducerea preşedintelui Comitetului local pentru situaţii de urgenţă, în cooperare cu Serviciile voluntare pentru situaţii de urgenţă ale localităţilor limitrofe neafectate de situaţia de urgenţă, iar când acestea sunt depăşite de situaţia creată, se va solicita intervenţia forţelor profesioniste ale Inspectoratului pentru Situaţii de Urgenţă „OLTUL" al Judeţului Harghita şi ale structurilor M.A.I. şi Ministerului Apărării, care îndeplinesc funcţii de sprijin în situaţii de urgenţă.

Acţiunile de protecţie şi intervenţie, se vor desfăşura respectând etapele şi fazele de intervenţie stabilite, în funcţie de evoluţia probabilă a situaţiilor de urgenţă, obiectivele definite, scenariile create pe baza acţiunilor în derulare, a premiselor la condiţiile viitoare, selectarea cursului optim de acţiune, stabilirea dispozitivului de intervenţie, luarea deciziei, precizarea acesteia la structurile proprii şi celor de cooperare.

Serviciul voluntar pentru situaţii de urgenţă al localităţii, este de categoria a IV-a, iar localitatea se află în raionul de responsabilitate al Detaşamentului Gheorgheni.

Serviciul voluntar pentru situaţii de urgenţă este încadrat şi deţine următoarele mijloace de intervenţie şi protecţie a personalului: 2 autospeciale de lucru cu apă şi spumă, 1 autospecială pentru intrevenţie rapidă şi prevenire; 0 autospeciale de stingere cu pulbere şi azot, 0 autospeciale pentru descarcerare şi iluminat, 0 autoscări pentru salvare de la înălţimi, şi este încadrat cu 2 grupe servanţi pompieri, 1 echipă de deblocare-salvare, 1 echipă transmisiuni-alarmare, 1 echipă de cercetare-căutare, 1 echipă sanitară, 1 echipă sanitar-veterinară, 1 echipă protecţie N.B.C, 1 echipă evacuare, 1 echipă de suport logistic.

Comitetul local pentru situaţii de urgenţă, planifică, organizează şi desfăşoară la nivelul administrativ-teritorial, în scopul acoperirii riscurilor, următoarele activităţi preventive: controale, informare preventivă, pregătirea populaţiei, constatarea şi sancţionarea încălcărilor legale.

Sectorul de competenţă este teritoriul administrativ al localităţii.

Criteriile operaţionale ale Serviciului voluntar pentru situaţii de urgenţă:

- a) Timpul mediu de alertare: 5 - 10 minute;
- b) Timpul de răspuns: pînă la 30 minute, în cel mai îndepărtat punct al sectorului de competenţă;
- c) Viteza de deplasare a autospecialei de intervenţie: 50 km/oră;
- d) Raza medie a sectorului de competenţă: 5 - 10 km.

Activitatea operaţională se prezintă, având următoare pondere: 75 % intervenţii la incendiu, 20 % asistenţă medicală de urgenţă, reanimare şi descarcerare, 4 % deblocări şi salvări de persoane, 1 % salvări de animale.

Elaborarea concepţiei de desfăşurare a acţiunilor de protecţie şi intervenţie, se realizează de către Comitetul local pentru situaţii de urgenţă.

Secţiunea a 2-a
Etapele de realizare a acţiunilor.

Desfăşurarea intervenţiei Serviciului voluntar pentru situaţii de urgenţă cuprinde următoarele operaţiuni:

- a) În situaţia recepţionării avertizării privind posibilitatea producerii unor dezastre la nivelul localităţii, sau în cazul producerii unor situaţii de urgenţă, se introduce serviciul de permanenţă prin activarea Centrului operativ. În cazul producerii unei situaţii de urgenţă, Centrul operativ, din dispoziţia preşedintelui Comitetului local pentru situaţii de urgenţă, alertează şi alarmează membrii Serviciului voluntar pentru situaţii de urgenţă;
- b) Din dispoziţia preşedintelui Comitetului local pentru situaţii de urgenţă, se convoacă

UAT ORAŞUL BORSEC

în şedinţă extraordinară, Comitetul local pentru situaţii de urgenţă şi se informează asupra situaţiei create la nivelul localităţii;

- c) Centrul operativ, transmite telefonic şi în scris raportul de informare către Centrul Operaţional al Inspectoratului Pentru Situaţii de Urgenţă „OLTUL" al Judeţului Harghita, despre situaţia creată la nivelul localităţii;
- d) Personalul Serviciului voluntar pentru situaţii de urgenţă, se prezintă la sediul serviciului, se echipează şi se deplasează cu mijloacele din dotare la locul intervenţiei;
- e) Şeful Serviciului voluntar pentru situaţii de urgenţă, dispune intrarea în acţiune a forţelor, amplasarea mijloacelor şi realizarea dispozitivului preliminar de intervenţie;
- f) Şeful Serviciului voluntar pentru situaţii de urgenţă, transmite dispoziţiunile preliminare, privind executarea recunoaşterii, pregătirea mijloacelor specifice intervenţiei şi realizării dispozitivului de intervenţie;
- g) Echipa de cercetare căutare, împreună cu şeful Serviciului voluntar pentru situaţii de urgenţă, execută recunoaşterea, rezultatele acesteia se transmit Comitetului local pentru situaţii de urgenţă, pentru analiza situaţiei, în vederea luării deciziei şi darea ordinului de intervenţie;

- h) În baza hotărârii Comitetului local pentru situaţii de urgenţă, cu aprobarea prefectului se introduce starea de alertă şi se trece la evacuarea persoanelor, bunurilor şi animalelor aflate în zona afectată, precum şi salvarea şi/sau protejarea persoanelor, animalelor şi bunurilor surprinse de unda de viitură;
- i) Şeful Serviciului pentru situaţii de urgenţă, dispune realizarea, adaptarea şi finalizarea dispozitivului de intervenţie la situaţia concretă;
- j) În funcţie de situaţia existentă şi de stadiul acţiunilor de intervenţie, se execută manevra de forţe şi mijloace, de la obiectivele şi raioanele unde acţiunile s-au încheiat, către cele unde acţiunile continuă;
- k) Serviciul voluntar pentru situaţii de urgenţă, în baza hotărârii Comitetului local pentru situaţii de urgenţă şi sub conducerea nemijlocită a şefului său, în cooperare cu Serviciile voluntare şi private pentru situaţii de urgenţă al localităţilor limitrofe neafectate şi operatorilor economici, precum şi a Serviciilor profesioniste pentru situaţii de urgenţă şi a structurilor care îndeplinesc funcţii de sprijin, execută localizarea şi limitarea efectelor evenimentului (dezastrului);
- l) Forţele destinate acţiunilor de intervenţie, trec la înlăturarea efectelor negative ale evenimentului (dezastrului);
- m) La terminarea acţiunilor de intervenţie la obiectivele şi raioanele primite în responsabilitate, forţele participante, se regrupează în vederea primirii unor alte misiuni;
- n) Comitetul local pentru situaţii de urgenţă, împreună cu organele abilitate trec la stabilirea cauzei producerii evenimentului şi a condiţiilor care au favorizat evoluţia acestuia;
- o) Comandanţii forţelor participante la acţiunile de intervenţie, întocmesc şi transmit procesul-verbal de intervenţie şi raportul de intervenţie, în vederea întocmirii raportului operativ de către Comitetul local pentru situaţii de urgenţă;
- p) După terminarea acţiunilor de intervenţie, comandantul acţiunii, dispune retragerea forţelor şi mijloacelor, de la locul acţiunii, în locul de dislocare permanentă;
- Centrul operativ al Comitetului local pentru situaţii de urgenţă al localităţii, transmite raportul operativ la Centrul Operaţional al Inspectoratului pentru Situaţii de Urgenţă „OLTUL" al Judeţului Harghita;
- s) Comitetul local pentru situaţii de urgenţă, împreună cu organele abilitate, analizează desfăşurarea intervenţiei, pentru limitarea şi înlăturarea urmărilor dezastrului şi evidenţiază măsurile de prevenire necesare a se înfăptui în perioada următoare;
- ş) În baza hotărârii Comitetului local pentru situaţii de urgenţă, Consiliul local al localităţii, dispune alocarea fondurilor necesare refacerii şi reabilitării infrastructurii localităţii şi restabilirea capacităţii de intervenţie, a Serviciului voluntar pentru situaţii de urgenţă.

Secţiunea a 3-a
Fazele de urgenţă ale acţiunilor.

În funcţie de locul, natura, amploarea şi evoluţia evenimentului, intervenţiile Serviciului

voluntar pentru situaţii de urgenţă, sunt organizate astfel:

- În urgenţa I – asigurată de Serviciul voluntar pentru situaţii de urgenţă, execută următoarele misiuni:
  - deblocarea căilor de acces şi a adăposturilor;
  - limitarea efectelor negative, în cazul riscului iminent de prăbuşire de unor construcţii;
  - salvarea victimelor;
  - acordarea asistenţei medicale de urgenţă;
  - descoperirea, identificarea şi paza, elementelor de muniţie nefuncţionale sau neexplodate;
  - limitarea şi înlăturarea, avariilor la reţelele de gospodărie comunală;
  - evacuarea şi asigurarea măsurilor, de adăpostire a populaţiei şi a sinistraţilor, aflaţi în zonele supuse riscurilor;
  - stingerea incendiilor;
  - decontaminarea personalului, terenului, clădirilor şi tehnicii;
  - asigurarea mijloacelor de subzistenţă.
- În urgenţa a II-a – asigurată de Serviciul voluntar pentru situaţii de urgenţă, în cooperare cu Serviciile voluntare pentru situaţii de urgenţă ale localităţilor limitrofe neafectate şi Serviciul profesionist pentru situaţii de urgenţă, precum şi alte structuri primite în sprijin, execută următoarele misiuni:
  - dispersarea personalului şi bunurilor proprii, în afara zonelor supuse riscurilor complementare;
  - evacuarea, protejarea şi, după caz, izolarea persoanelor contaminate;
  - asigurarea suportului logistic, privind amenajarea şi deservirea taberelor pentru sinistraţi;
  - constituirea rezervei de mijloace de protecţie individuală şi colective;
  - decontaminarea personalului, terenului, clădirilor şi tehnicii;
  - executarea controlului, contaminării radioactive, chimice şi biologice, a personalului şi bunurilor proprii;
  - executarea controlului, contaminării surselor de apă potabilă;
  - executarea controlului, sanitar-epidemic, în zonele de acţiune a forţelor şi mijloacelor proprii;
  - asanarea terenului, de muniţia neexplodată, rămasă în urma conflictelor militare;
  - refacerea sistemului de alarmare şi a celui de comunicaţii şi informatică;
  - controlul şi stabilirea măsurilor, pentru asigurarea viabilităţii unor căi de comunicaţii, pentru transportul şi accesul forţelor şi mijloacelor de intervenţie;
  - asigurarea mijloacelor de subzistenţă;
  - îndeplinirea altor misiuni stabilite prin lege.

Secţiunea a 4-a
Acţiunile de protecţie-intervenţie.

Serviciul voluntar pentru situaţii de urgenţă, şi celelalte forţe care îndeplinesc funcţiile de sprijin din zona de competenţă acţionează cu prioritate pentru:

- **a)** salvarea şi/sau protejarea oamenilor, animalelor şi bunurilor, evacuarea şi transportul victimelor, cazarea sinistraţilor, aprovizionarea cu alimente, medicamente şi materiale de primă necesitate;
- **b)** acordarea primului ajutor medical şi psihologic, precum şi participarea la evacuarea populaţiei, instituţiilor publice şi operatorilor economici afectaţi;
- **c)** aplicarea măsurilor privind, ordinea publică pe timpul producerii situaţiei de urgenţă specifice;
- **d)** dirijarea şi îndrumarea circulaţiei, pe direcţiile şi în zonele stabilite ca accesibile;

CIAO-ÁSUL PROPRIU

- **e)** diminuarea şi/sau eliminarea, avariilor la reţele şi clădiri cu funcţiuni esenţiale, a căror integritate pe durata cutremurelor, este vitală pentru protecţia civilă: staţiile de pompieri şi sediile poliţiei, spitale şi alte construcţii, aferente serviciilor sanitare, care sunt dotate cu secţii de chirurgie şi de urgenţă, clădirile instituţiilor, cu responsabilitate în gestionarea situaţiilor de urgenţă, în apărarea şi securitatea naţională, staţiile de producere şi distribuţie a energiei şi/sau care asigură, servicii esenţiale pentru celelalte categorii de clădiri menţionate, garajele de vehicule ale Serviciilor de urgenţă de diferite categorii, rezervoare de apă şi staţii de pompare, esenţiale pentru situaţii de urgenţă, clădiri care conţin gaze toxice, explozivi şi alte substanţe periculoase, precum şi pentru căi de transport, clădiri pentru învăţământ;
- **f)** limitarea proporţiilor, situaţiei de urgenţă specifice şi înlăturarea efectelor acesteia, cu mijloacele din dotare.

Secţiunea a 5-a
Pregătirea pentru situaţii de urgenţă.

Pregătirea personalului Comitetului local, Centrului operativ şi a Serviciului voluntar pentru situaţii de urgenţă, se realizează pe baza planului de pregătire, în domeniul situaţiilor de urgenţă, elaborat de inspectorul de protecţie civilă şi a programului elaborat de şeful de serviciu, avizat de Inspectoratul pentru Situaţii de Urgenţă „OLTUL" al Judeţului Harghita şi aprobat de preşedintele Comitetului local pentru situaţii de urgenţă.

Preşedintele Comitetului local pentru situaţii de urgenţă, are obligaţia de a asigura cunoaşterea de către forţele destinate intervenţiei, precum şi de către populaţie, a modalităţilor de acţiune conform prezentului plan de analiză şi acoperire a riscurilor.

Secţiunea a 6-a
Realizarea circuitului informaţional-decizional şi de cooperare.

Fluxul informaţional-decizional în situaţii de urgenţă este prezentat în **Anexa nr. 5.**

Informarea secretariatului tehnic permanent, al Comitetetului judeţean pentru situaţii de urgenţă, asupra locului producerii unei situaţiei de urgenţă specifică, evoluţiei acesteia, efectelor negative produse, precum şi asupra măsurilor luate, se realizează prin rapoarte operative.

Preşedintele Comitetului local pentru situaţii de urgenţă, are obligaţia să asigure preluarea avertizărilor meteorologice şi hidrologice,activarea Centrului operativ şi a Comitetului local pentru situaţii de urgenţă, în vederea declanşării acţiunilor preventive şi de intervenţie.

CAPITOLUL V. RESURSE UMANE, MATERIALE ŞI FINANCIARE

În conformitate cu Hotărârea Consiului local nr.7 din data de 23 februarie 2016, Serviciul voluntar pentru situaţii de urgenţă are următoarea structură :

- şef serviciu: 1 persoană salariată;
- compartiment specialişti prevenire: 2 persoane cu contract de voluntariat;
- 2 grupe de intervenţie;
- 8 echipe specializate.

Pentru acoperirea riscurilor, sunt planificate, organizate şi desfăşurate următoarele activităţi:

- 2 controale de prevenire;
- informări preventive trimestriale;
- pregătirea populaţiei prin participarea la exerciţiile de alarmare publică;
- pregătirea elevilor prin participarea la concursuri cu specific de acţiune în situaţii de urgenţă.

Resursele financiare, necesare acţiunilor şi măsurilor pentru prevenirea şi gestionarea, unei situaţii de urgenţă specifice, se suportă, potrivit legii, din bugetetul local, din donaţii, sponsorizări şi din alte surse interne şi internaţionale, în scopul realizării acţiunilor de pregătire şi măsurilor de prevenire, intervenţie operativă, recuperare şi reabilitare, pentru dotarea cu utilaje, echipamente, materiale şi tehnică.

UNCLASSIFIED

CAPITOLUL VI. LOGISTICA ACŢIUNILOR

Logistica acţiunilor de pregătire, de prevenire şi gestionare a situaţiilor de urgenţă, specifice se asigură de către Consiliul local.

Serviciul voluntar pentru situaţii de urgenţă, are în dotare următoarele mijloace şi tehnică pentru intervenţie :

- 1 autospecială, marca „MAGIRUS DEUTZ";
- 1 autospecială, marca „MERCEDES BENZ";
- 1 autospecială, marca „SUZUKI GRAND VITARA";
- 1 motopompă, marca „HONDA";
- 85 complete de protecţie N.B.C;
- 0 tărgi sanitare;
- 25 unelte genistice;
- 1 + 1 mijloace de transport materiale şi persoane.

CAPITOLUL VII. DISPOZIŢII FINALE

Planul de analiză şi acoperire a riscurilor, se întocmeşte în trei exemplare, se actualizează la începutul fiecărui an, sau ori de câte ori apar, alte riscuri decât cele analizate şi modificări în componenţa şi dotarea forţelor destinate intervenţiei, de către Comitetul local pentru situaţii de urgenţă şi se aprobă de Consiliul local.

Exemplarul nr.1 din plan, se păstrează de către şeful Centrului operativ al Comitetului local pentru situaţii de urgenţă.

Exemplarul nr.2 din plan, se trimite la Inspectoratul pentru Situaţii de Urgenţă „Oltul" al Judeţului Harghita şi orice modificări rezultate, în urma actualizării planului, vor fi comunicate prin adresă scrisă acestuia.

Exemplarul nr.3 din plan, se păstrează de către şeful Serviciului voluntar pentru situaţii de urgenţă.

PREŞEDINTELE COMITETULUI LOCAL
PENTRU SITUAŢII DE URGENŢĂ,

Mik Jozsef

INSPECTOR PROTECŢIE CIVILĂ,

Suciu Andrei

UAT ORAŞUL BORSEC